



ROMÂNIA
JUDEȚUL BUZĂU
CONSILIUL LOCAL AL ORAȘULUI NEHOIU
Str. Aleea Merilor nr. 2-4, Nehoiu 125100, județul Buzău
Telefon: 0238/504.548; Fax: 0238/504.541

H O T Ă R Ă R E
privind punerea la dispoziția Societății Compania de Apă S.A.
Buzău pentru „Proiectul Regional de Dezvoltare a
Infrastructurii de Apă și Apă Uzată în Județul Buzău în
perioada 2014-2020” a terenurilor necesare
extinderii/construcției/reabilitării investițiilor aferente
acestua

Consiliul Local al orașului Nehoiu, județul Buzău.

Având în vedere:

- expunerea de motive a Primarului orașului Nehoiu, înregistrată cu nr. 10357/21.09.2017;
- raportul Biroului Urbanism din cadrul Primăriei orașului Nehoiu, înregistrat cu nr. 10356/21.09.2017;
- raportul comun al Comisiilor de specialitate ale Consiliului Local al orașului Nehoiu nr. 124 /21.09.2017;
- adresa emisă de Compania de Apă S.A. Buzău sub PIU NR. F618/25.07.2017 ;
- prevederile art. 3 din Legea nr. 213/1998 privind bunurile proprietate publică;
- prevederile art. 867-870 Cod Civil;
- Hotărârea Guvernului nr. 1.348/2001 privind atestarea domeniului public al județului Buzău și al municipiilor, orașelor și comunelor din județul Buzău, anexa nr.4 poz. 314;
- Hotărârea Guvernului nr. 1218/28.12.2010 privind modificarea Hotărârii Guvernului nr. 1.348/2001 privind atestarea domeniului public al județului Buzău și al municipiilor, orașelor și comunelor din județul Buzău, anexa nr.3 poz. 454;
- H.C.L. nr. 60/20.12.2008 privind delegarea gestiunii serviciului de alimentare cu apă și de canalizare către S.C. Compania de Apă S.A. și H.C.L. nr.8/28.02.2009 privind modificarea și completarea contractului de delegare a serviciului public de apă-canal la S.C. Compania de Apă S.A. Buzău;

În temeiul art. 36, alin. (2) lit. c), coroborat cu alin. (5) lit. a), art. 45 alin.(3), art. 61 alin. (2) și art.115 alin. (1) lit. b) din Legea nr. 215/2001 a Administrației Publice Locale, republicată, cu modificările și completările ulterioare;

HOTĂRĂȘTE:

Art. 1. alin. (1) Se aprobă darea în administrare către Compania de Apă S.A. Buzău a terenurilor identificate conform planurilor de situație cuprinse în anexele nr.1, 2 și 3 care fac parte integrantă din prezenta hotărâre.

alin. (2) Darea în administrare a terenurilor prevăzute la alin. (1) se aprobă în scopul punerii la dispoziția "Proiectului de Dezvoltare a Infrastructurii de Apă și Apă Uzată în Județul Buzău în perioada 2014-2020" pentru extinderea/construirea/reabilitarea a 3 (trei) rezervoare de apă potabilă situate în U.A.T. oraș Nehoiu, sat Lunca Pripor, cartier Fluieraș și oraș Nehoiu identificate conform anexelor nr.1, 2 și 3 parte integrantă din prezenta hotărâre.

Art. 2. Obiectele de investiții precizate la art.1, aferente „Proiectului Regional de Dezvoltare a Infrastructurii de Apă și Apă Uzată în Județul Buzău în perioada 2014-2020”, se vor extinde/construi/reabilita pe terenuri care se afla în domeniul public al UAT Nehoiu, terenuri disponibile exclusiv pentru realizarea obiectivului propus în proiect.

Art. 3 Cu ducerea la îndeplinire a prezentei hotărâri se însărcinează aparatul de specialitate al primarului-Biroul Urbanism.

Art. 4. Secretarul orașului Nehoiu va afișa prezenta hotărâre pentru aducere la cunoștință publică și o va comunica persoanelor și autorităților interesate.

**NEHOIU 21.09.2017
Nr.84.**



**PREȘEDINTE DE ȘEDINȚĂ
Constantin Gheorghe**

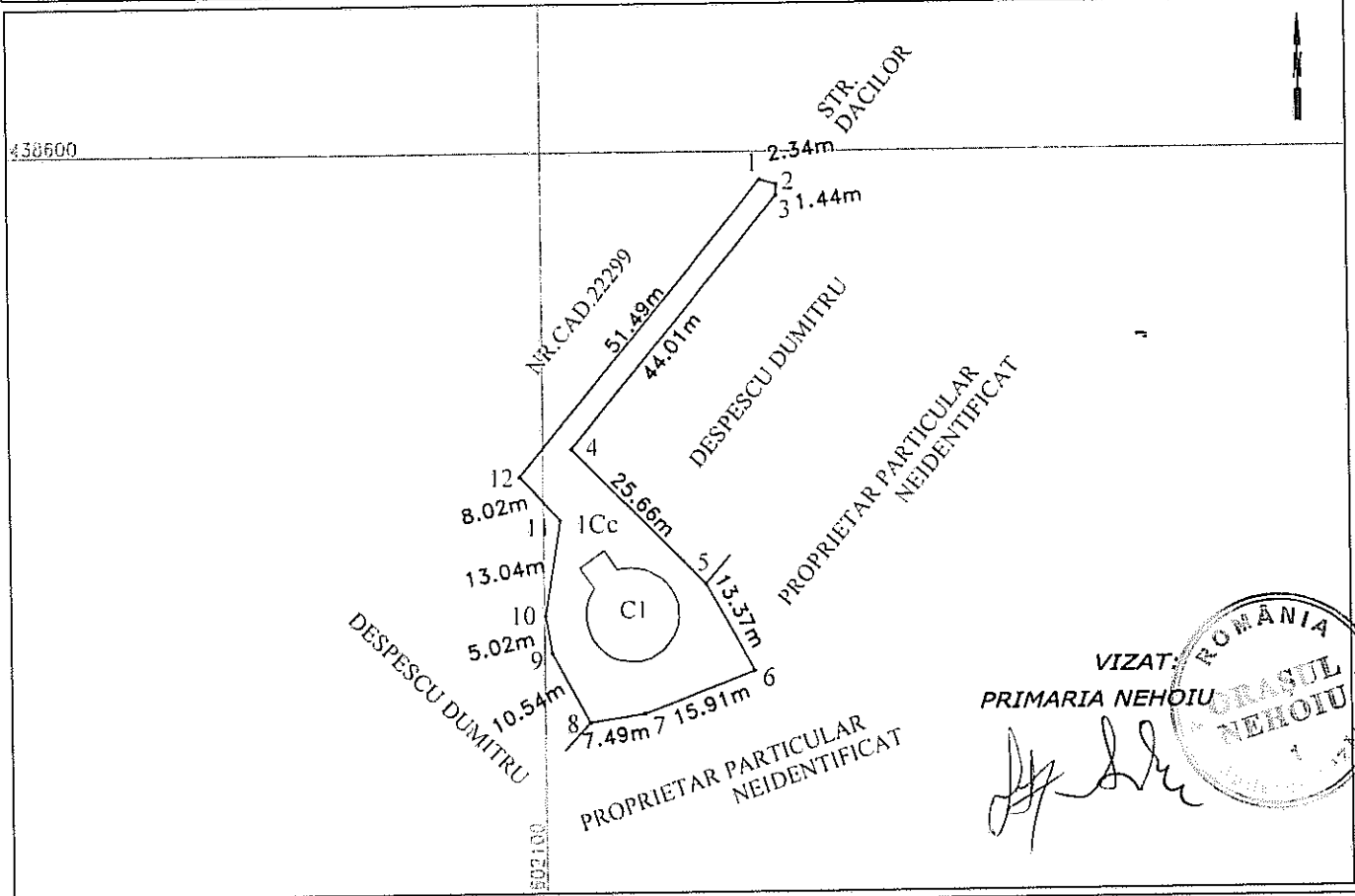
**Contrasemnează
Secretar
Cotici Ion**

Această hotărâre a fost adoptată de Consiliul Local al Orașului Nehoiu în sesiune publică ordinară din data de 21.09.2017, cu respectarea prevederilor art. 45 alin.(3) din Legea nr. 215/2001, a administrației publice locale, republicată și actualizată, cu 16 voturi „pentru”, -voturi abținere și -voturi împotriva, din totalul de 17 consilieri în funcție și 16 consilieri prezenți la sesiune.

PLAN TOPOGRAFIC

SCARA: 1:1000

	Suprafata masurata a imobilului	Adresa imobilului
	750	Extravilan, T 33, UAT Nehoiu, Jud. Buzau
		Unitatea Administrativ Teritoriala (UAT)
		NEHOIU



VIZAT: ROMANIA
 PRIMARIA NEHOIU
 [Signature]
 [Stamp: ROMANIA, NEHOIU]

A. Date referitoare la teren

Nr. parcela	Categorie de folosinta	Suprafata (m.p.)	Mentii
7	Cc	750	T_33
			Imobil imprejmuit pe laturile de: 1-2-3; 12-1
Total		750	

B. Date referitoare la constructii

Cod	Destinatia	Suprafata construita la sol (mp)	Mentii
C1	CIE	136	Sdesf. = 136m.p. Rezervor de apa (beton armat, volum 500mc)
Total		136	

Suprafata totala masurata a imobilului = 750m.p.
 Suprafata din act = 750m.p.

Executant: Beteringhe Constantin
 Confirm executarea masuratorilor la teren, corectitudinea Intocmirii documentatiei cadastrale si corespondenta acestela cu realitatea din teren.

Semnatura si stampila



Data: 18.09.2017

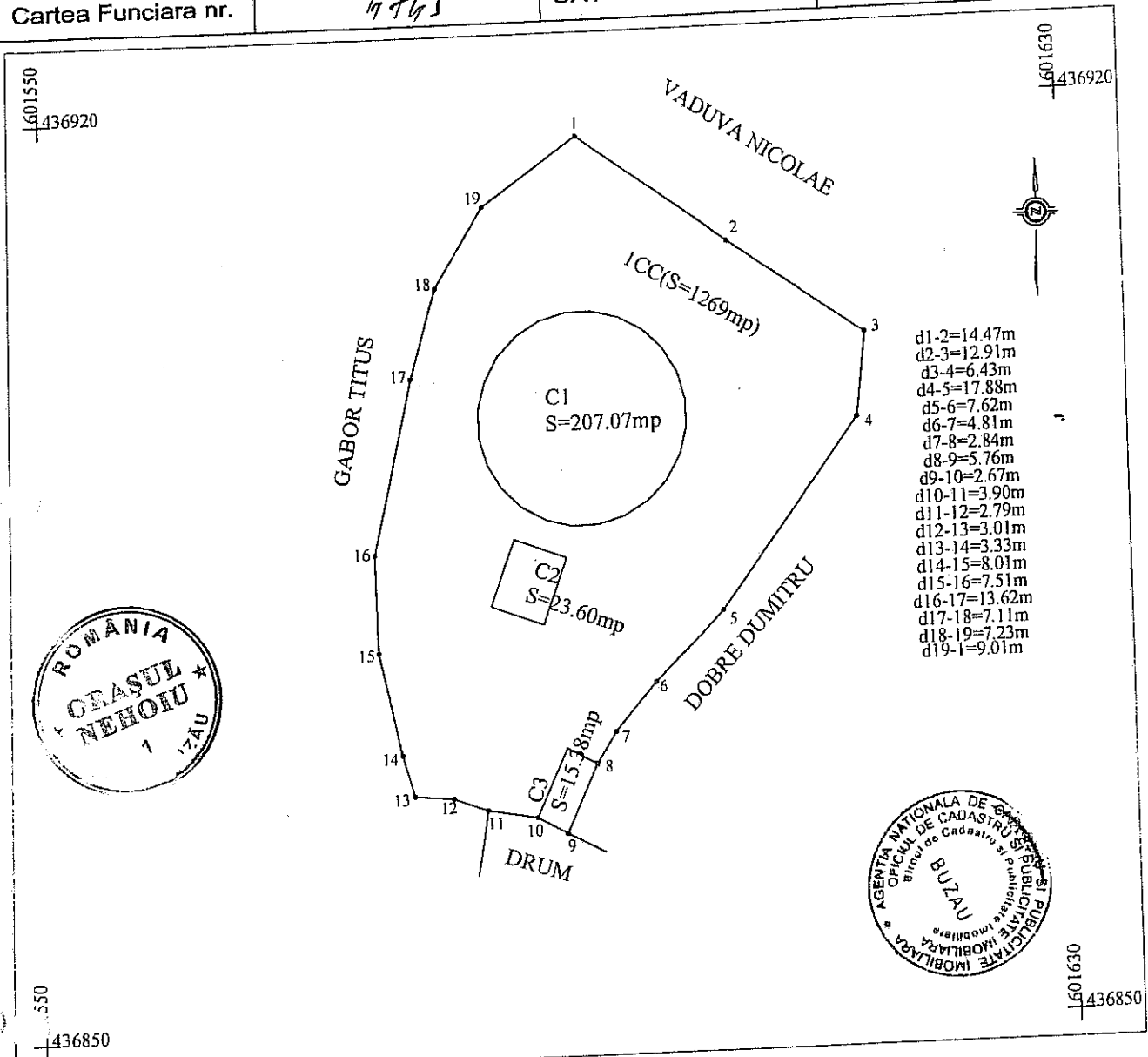
NOTA:

_planul va fi folosit pentru eliberarea documentelor necesare pentru Inscrierea Imobilului in Cartea Funciara

Plan de amplasament si delimitare a imobilului

Scara 1:500 ANEXA NR.2. LA HCL. NR.84/21.09.2017

Nr. Cadastral	Suprafata masurata	Adresa imobilului	
4653	1269mp	Oras Nehoiu, T56,P895, travilan, Jud. Buzau	
Cartea Funciara nr.	4765	UAT	NEHOIU



A. Date referitoare la teren

Nr. parcela	Categorie de folosinta	Suprafata (mp)	Valoare de impozitare (lei)	Mentii
1	GC	1269		Imprejmuit cu gard de plasa
Total		1269		

B. Date referitoare la constructii

Cod constructie	Suprafata construita la sol (mp)	Valoare de impozitare (lei)	Mentii
C1	207.07		Suprafata desfasurata=207.07mp
C2	23.60		Suprafata desfasurata=23.60mp
C3	15.38		Suprafata desfasurata=15.38mp
Total		246.05	



Inventar de coordonate - Sistem de proiectie Stereo 1970

Cod	E (m)	N (m)
1	601592	436917
2	601604	436917
3	601614	436909
4	601613	436895
5	601603	436888
6	601597	436881
7	601594	436872
8	601588	436870
9	601580	436866
10	601588	436866

Data: 02.12.2009

Se confirma suprafata din masuratori si introducerea imobilului in baza de date
 Oficiul de Cadastru si Publicitate Imobiliară BUZAU
KALLO MAGDALENA
 CONSILIER I A

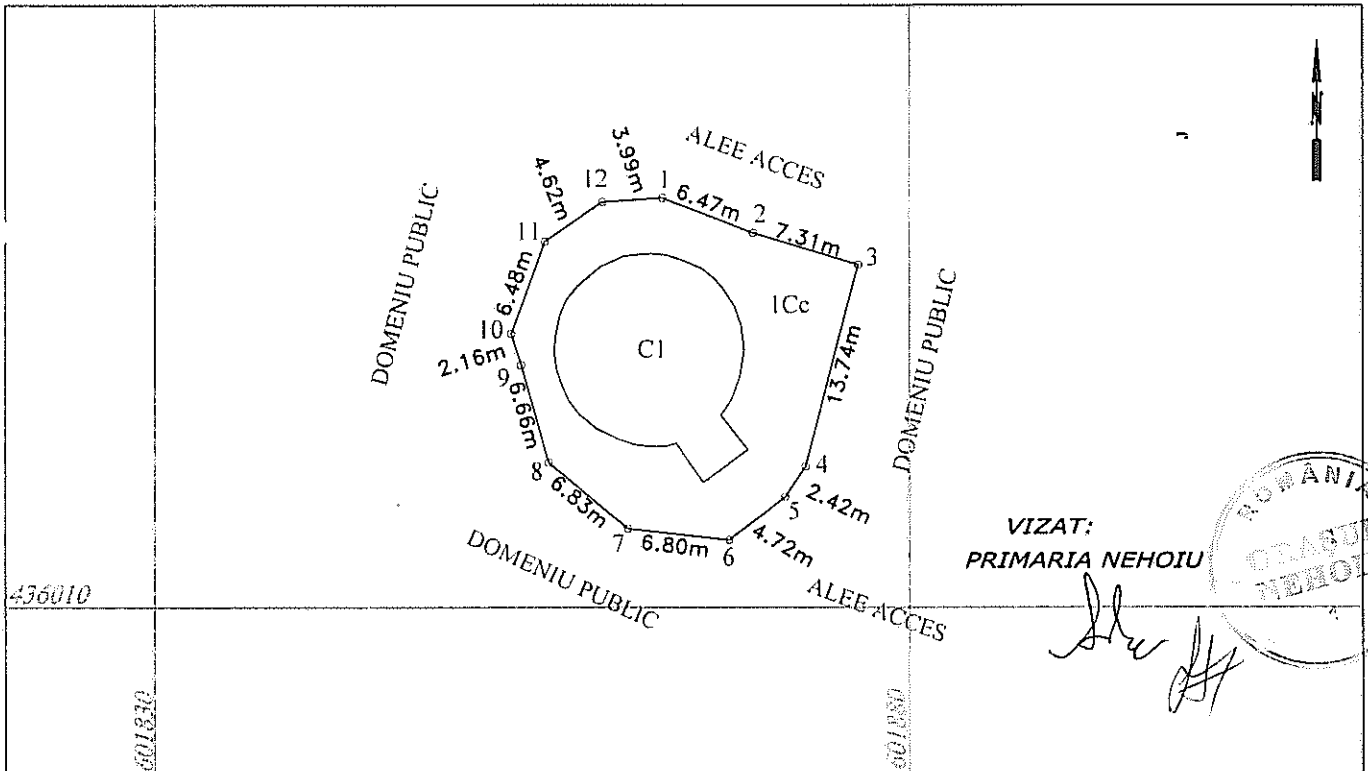
Suprafata totala masurata =1269 mp
 Suprafata din act =2019 mp

06.01.10


PLAN TOPOGRAFIC

SCARA: 1:500

	Suprafata masurata a imobilului	Adresa imobilului
	378	Oras Nehoiu, Cv_40, p_1877/2, 1877/3 Jud. Buzau
		Unitatea Administrativ Teritoriala (UAT)
		NEHOIU



VIZAT:
PRIMARIA NEHOIU



A. Date referitoare la teren

Nr. parcela	Categorie de folosinta	Suprafata (m.p.)	Mentuni
7	Cc	378	Cv_40, p_1877/2, 1877/3
			Imobil imprejmuit cu gard din plasa de sarma.
Total		378	

B. Date referitoare la constructii

Cod	Destinatia	Suprafata construita la sol (mp)	Mentuni
C1	CIE	136	Sconstruita desfasurata = 136m.p. (bazin de apa tampon ,500mc)
Total		136	

Suprafata totala masurata a imobilului = 378m.p.

Suprafata din act = 415m.p.

Executant: Beteringhe Constantin

Confirm executarea masuratorilor la teren, corectitudinea intocmirii documentatiei cadastrale si corespondenta acestela cu realitatea din teren.

Semnatura si stampila



NOTA:

_planul va fi folosit pentru eliberarea documentelor necesare pentru inscrierea imobilului in Cartea Funciara

Data: 18.09.2017