



R O M Â N I A
JUDEȚUL BUZĂU, ORAȘUL NEHOIU
Consiliul Local al Orașului Nehoiu
Calea Mihai Viteazu nr. 43, Nehoiu 125100;
Telefon: 0238/504.548; Fax: 0238.504.541



H O T Ă R Ă R E

privind darea în administrarea Administrației Naționale "APELE ROMÂNE", pe toată durata existenței investiției, a cinci imobile terenuri proprietate publică a U.A.T. Oraș Nehoiu în scopul implementării unui sistem de avertizare-alarmare finanțat din fonduri externe nerambursabile POIM în cadrul proiectului „Watman –Sistem informațional pentru managementul integrat al apelor – etapa II”

Consiliul Local al orașului Nehoiu, județul Buzău.

Având în vedere:

-referatul de aprobare emis de primarul orașului Nehoiu, înregistrat sub nr.1281/09.02.2021;

-raportul compartimentului de resort din cadrul aparatului de specialitate al primarului înregistrat sub nr.1280/09.02.2021;

-rapoartele/avizele Comisiilor de specialitate ale Consiliului Local al orașului Nehoiu emise sub nr.47/15.02.2021, nr.48/15.02.2021, nr. 49/16.02.2021, nr.50/16.02.2021, nr.51/16.02.2021;

-adresa emisă de Administrația Națională "APELE ROMÂNE" sub nr.11130/NAN/06.07.2020;

-prevederile art.858, art.859, art.867 -art.870, art.876 din Codul Civil din 2009 (Legea nr. 287/2009) – Republicare,

-prevederile art.129 alin.(1), lit. c), alin.(6) lit. a) din Ordonanța de Urgență nr.57 din 3 iulie 2019;

În temeiul art.139 alin.(3) lit. g) și art.196 alin.(1) lit.a) din Ordonanța de Urgență nr.57 din 3 iulie 2019,

H O T Ă R Ă Ș T E :

Art.1.alin.(1) Se aprobă darea în administrarea Administrației Naționale "APELE ROMÂNE" a cinci imobile terenuri proprietate publică a U.A.T. Oraș Nehoiu în scopul implementării unui sistem de avertizare-alarmare finanțat din



fonduri externe nerambursabile POIM în cadrul proiectului „Watman –Sistem informațional pentru managementul integrat al apelor – etapa II”, pe toată durata existenței investiției, astfel:

-pentru construire/amplasare sirenă cu indicativul **S BI 146** se dau în administrare 49(patruzeci și nouă) m.p. din imobilul teren având numărul cadastral nou 20188 situat în U.A.T. Oraș Nehoiu, Cvartal 29, str. Al. Ioan Cuza, Județul Buzău identificat conform plan topografic anexa nr.1 parte integrantă din prezenta hotărâre,

-pentru construire/amplasare sirenă cu indicativul **S BI 148** se dau în administrare 49(patruzeci și nouă) m.p. din imobilul teren având numărul cadastral nou 20166 situat în U.A.T. Oraș Nehoiu, sat. Chirleşti, Tarla 123, Județul Buzău identificat conform plan topografic anexa nr.2 parte integrantă din prezenta hotărâre,


-pentru construire/amplasare sirenă cu indicativul **S BI 147** se dau în administrare 49 (patruzeci și nouă) m.p. din imobilul teren având numărul cadastral nou 20044 situat în U.A.T. Oraș Nehoiu, sat. Păltineni, Județul Buzău identificat conform plan topografic anexa nr.3 parte integrantă din prezenta hotărâre,

-pentru construire/amplasare sirenă cu indicativul **S BI 144** se dau în administrare 49 (patruzeci și nouă) m.p. din imobilul teren având numărul cadastral nou 22974 situat în U.A.T. Oraș Nehoiu, sat.Lunca Priporului Cvartal 144, Parcela 6178, 6179, Județul Buzău identificat conform plan topografic anexa nr.4 parte integrantă din prezenta hotărâre,

-pentru construire/amplasare sirenă cu indicativul **S BI 145** se dau în administrare 49 (patruzeci și nouă) m.p. din imobilul teren având numărul cadastral nou 20142 situat în U.A.T. Oraș Nehoiu, sat.Lunca Priporului Cvartal 974, Parcela 564, 565, 566 Județul Buzău identificat conform plan topografic anexa nr.5 parte integrantă din prezenta hotărâre.

alin.(2).Darea în administrarea Administrației Naționale "APELE ROMÂNE a imobilelor descrise la alin.(1)se face exclusiv pentru implementarea unui sistem de avertizare-alarmare finanțat din fonduri externe nerambursabile POIM în cadrul proiectului „Watman –Sistem informațional pentru managementul integrat al apelor – etapa II”.

alin.(3).Dreptul de administrare încetează de drept odată cu încetarea dreptului de proprietate publică sau prin hotărâre de revocare emisă, în condițiile legii, dacă interesul public o impune sau dacă imobilele prevăzute la alin.(1) nu sunt folosite exclusiv în scopul prevăzut la alin.(2).



Art.3.Cu ducerea la îndeplinire a prezentei hotărâri se însărcinează Serviciul Dezvoltare Urbană - Biroul Urbanism autorizări, construcții, administrarea domeniului public și privat al orașului.

Art.4.Secretarul general al orașului Nehoiu va afișa prezenta hotărâre pentru aducere la cunoștință publică și o va comunica persoanelor și autorităților interesate.

NEHOIU.19.02.2021.

Nr.11.



PREȘEDINTE DE ȘEDINȚĂ

Consilier local

Aanei Genilia

Contrasemnează

Secretar general

Cotici Ion

Această hotărâre a fost adoptată de Consiliul Local al Orașului Nehoiu în ședință publică ordinară din data de 19.02.2021, ora 14⁰⁰ cu respectarea prevederilor art.139 alin.(3) și art.196 alin.(1) lit.a) din Ordonanța de Urgență nr.57 din 3 iulie 2019 cu- 17 (șaptesprezece) voturi „pentru”, --voturi „abținere” și -voturi voturi „împotrivă”, din totalul de 17 (șaptesprezece) consilieri în funcție și 17 (șaptesprezece) consilieri prezenți la ședință.



ANEXA NR. 1 LA H.C.L. NR. 11/19.02.2021.

PLAN TOPOGRAFIC

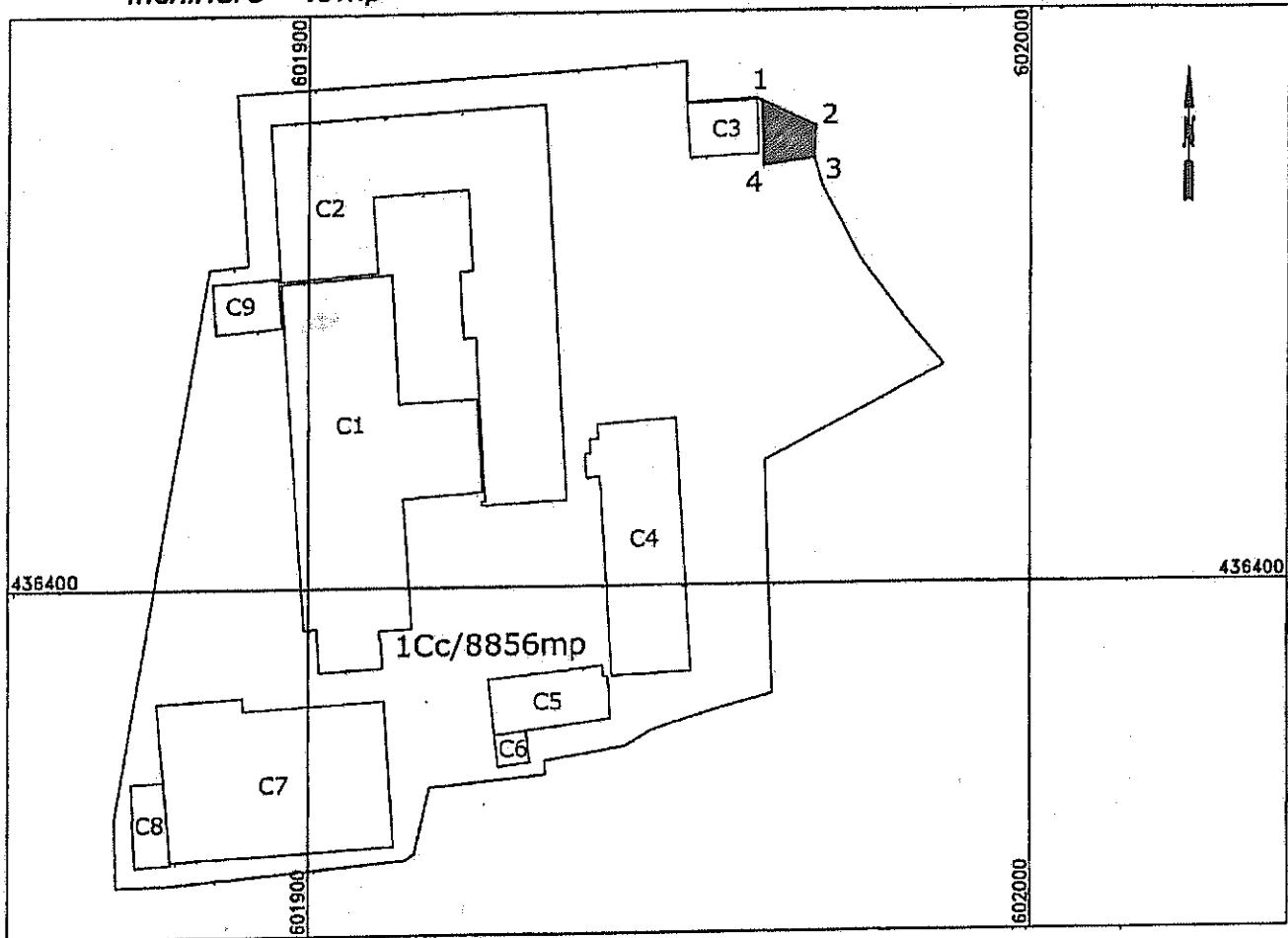
Scara_1:1000

Supraf.tot.Imobil=8856mp
(NR.CAD.20188)

Legenda:

-  C1-----C9(constructii)
-  Supraf.propusa pentru inchiriere =49mp

Adresa imobilului
Oras Nehoiu, Cv.29, str.Alexandru Ioan Cuza
Jud.Buzau
Unitatea Administrativ Teritoriala(UAT)
NEHOIU



NOTA:

_document pentru uz Intern
Primaria UAT Nehoiu

Intocmit,
Ing. Beteringhe Constantin


Semnatura si stampila



INVENTAR CU COORDONATE
SISTEM DE PROIECTIE:STEREOGRAFICA 1970

Nr. Pct.	Coordonate pct.de contur		Lungimi laturi D(i,i+1)
	N [m]	E [m]	
1	436467.958	601962.754	8.291
2	436464.290	601970.190	4.472
3	436459.820	601970.060	7.098
4	436458.835	601963.031	9.127

S =49.00mp P=28.988m



Data: 05.02.2021



ANEXA NR. 2 LA H.C.L. NR. 11/19.02.2021.

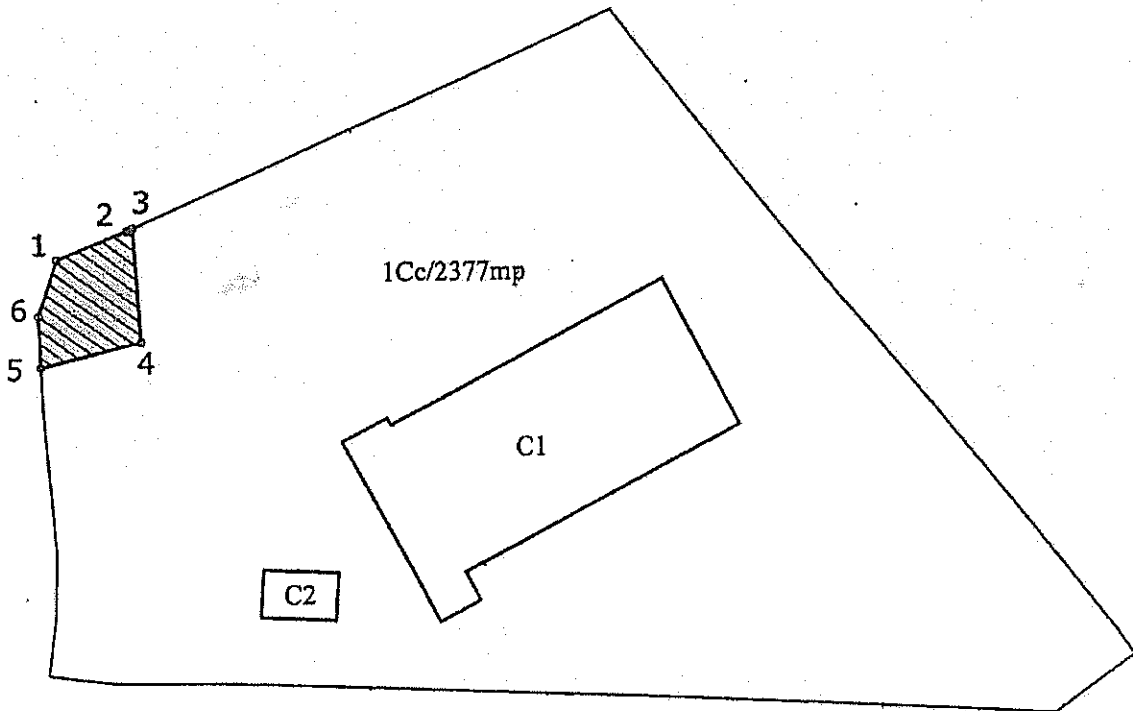
PLAN TOPOGRAFIC
Scara 1:500

Supraf. tot. Imobil = 2377 mp
(NR. CAD. 20166)

Adresa Imobilului
Oras Nehoiu, Sat Chirlesti, T 123, Jud. Buzau
Unitatea Administrativ Teritoriala (UAT)
NEHOIU

Legenda:

-  C1-----C2 (constructii)
-  Supraf. propusa pentru inchiriere = 49 mp



INVENTAR DE COORDONATE
SISTEM DE PROIECTIE: STEREOGRAFICA 1970

Nr. Pct.	Coordonate pct. de contur		Lungimi laturi D(i, i+1)
	E [m]	N [m]	
1	431032.474	603752.427	5.237
2	431034.428	603757.286	0.437
3	431034.607	603757.685	7.974
4	431026.658	603758.312	7.109
5	431024.988	603751.402	3.588
6	431028.571	603751.208	4.089

S = 49.00 mp P = 28.434m

NOTA:

document pentru uz Intern
Primaria UAT Nehoiu

Intocmit,
Ing. Beteringhe Constantin

Semnatura si stampila



Data: 05.02.2021



ANEXA NR. 3 H.C.L. NR. 11/19.02.2021.



PLAN TOPOGRAFIC

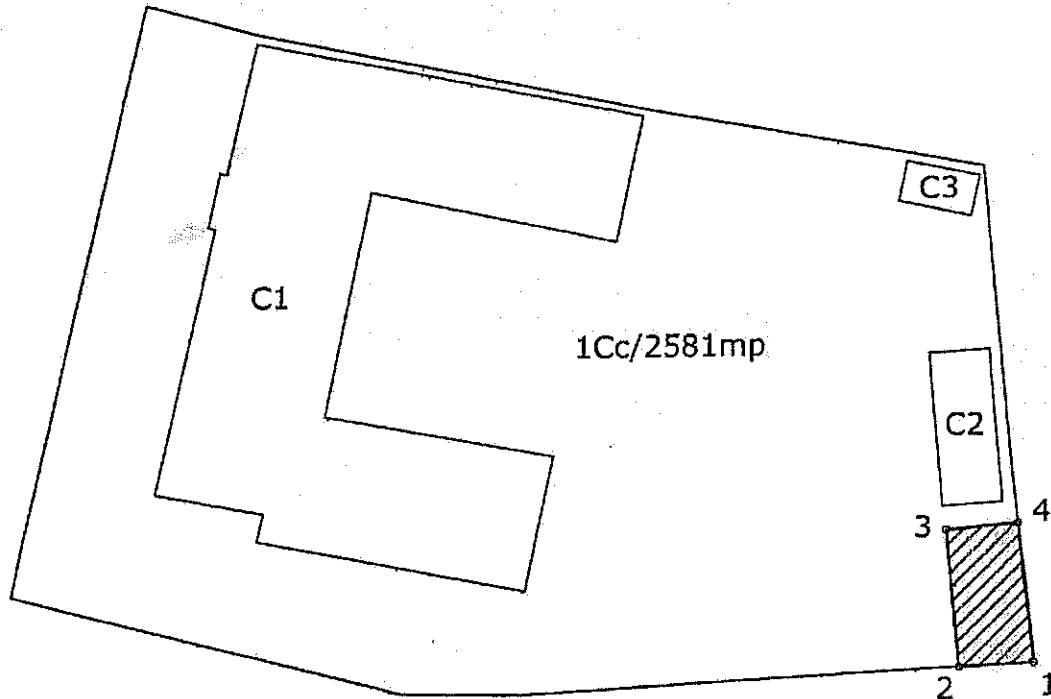
Scara 1:500

Supraf.tot.Imobil=2581mp
(NR.CAD.20044)

Adresa Imobilului
Oras Nehoiu, sat Paltineni, Jud.Buzau
Unitatea Administrativ Teritoriala(UAT)
NEHOIU

Legenda:

-  C1-----C3(constructii)
 Supraf.propusa pentru inchiriere =49mp



NOTA:


_document pentru uz intern
Primaria UAT Nehoiu

INVENTAR DE COORDONATE
SISTEM DE PROTECTIE:STEREOGRAFICA 1970

Nr. Pct.	Coordonate pct.de contur		Lungimi laturi D(1, i+1)
	N [m]	E [m]	
1	433602.400	603688.140	5.128
2	433602.150	603683.018	9.605
3	433611.713	603682.116	4.968
4	433612.160	603687.064	9.819
S =49.00 mp			P=29.521m

Intocmit,
Ing. Beteringhe Constantin

Semnatura si stampila



Data: 05.02.2021



ANEXA NR. 4 LA H.C.L. NR. 11/19.02.2021.

PLAN TOPOGRAFIC

Scara_1:500

Supraf.tot.Imobil=1090mp
(NR.CAD.22974)

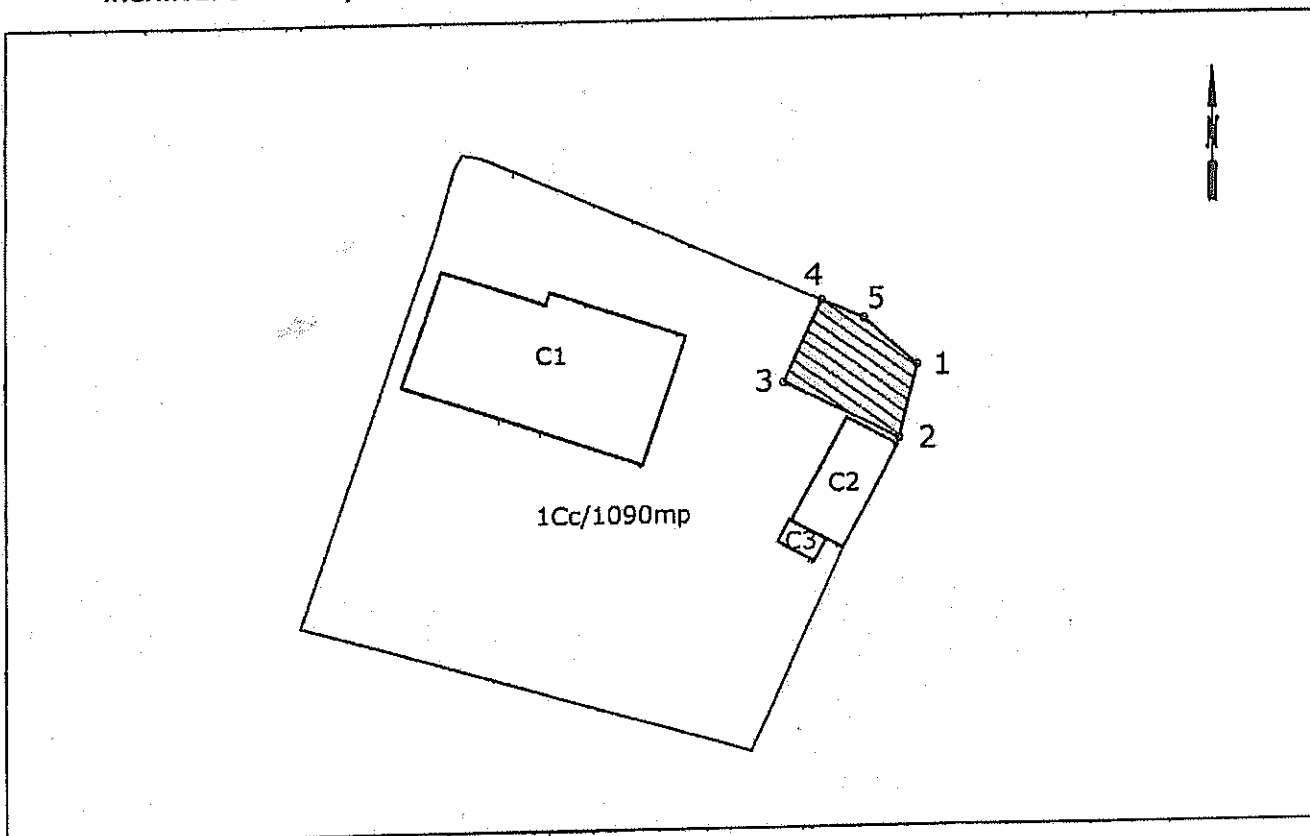
Legenda:

-  C1-----C3(constructii)
-  Supraf.propusa pentru inchiriere =49mp

Adresa Imobilului

Oras Nehoiu,Sat Lunca Priporului,Cv.144,P6178,6179,
Jud.Buzau

Unitatea Administrativ Teritoriala(UAT)
NEHOIU



INVENTAR DE COORDONATE
SISTEM DE PROIECTIE:STEREOGRFICA 1970

Nr. Pct.	Coordonate pct.de contur		Lungimi laturi D(i, i+1)
	N [m]	E [m]	
1	439709.944	601535.739	5.193
2	439704.897	601534.516	8.870
3	439708.880	601526.591	6.219
4	439714.545	601529.158	3.162
5	439713.274	601532.053	4.967
S =49.00mp P=28.411m			

NOTA:

document pentru uz Intern
Primaria UAT Nehoiu

Intocmit,
Ing. Beteringhe Constantin

Semnatura si stampila



Data: 05.02.2021



ANEXA NR. 5 LA H.C.L. NR. 11/19.02.2021.

PLAN TOPOGRAFIC

Scara_1:500

Supraf.tot.Imobil=2901mp
(NR.CAD.20142)

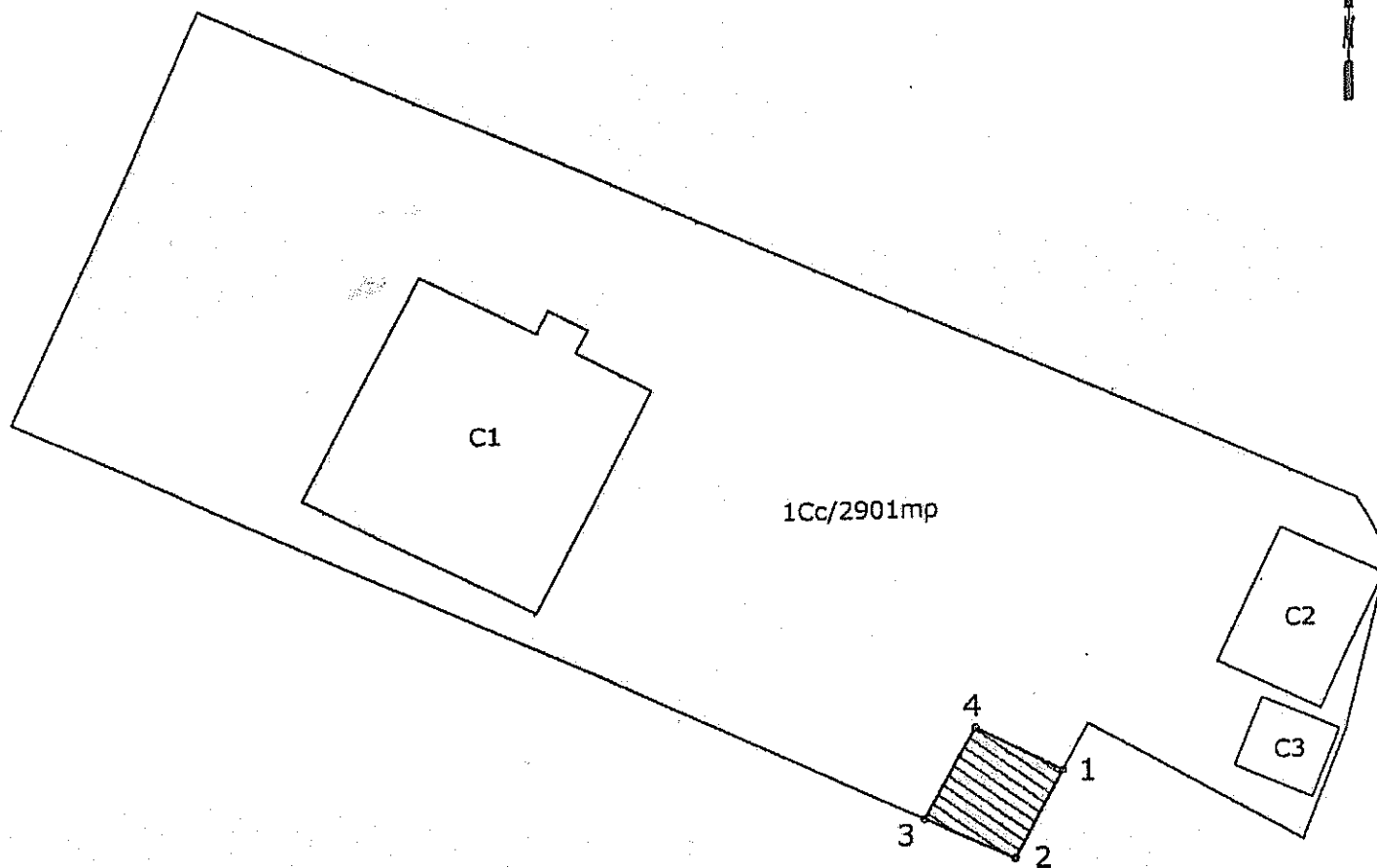
Legenda:

-  C1-----C3(constructii)
 Supraf.propusa pentru
Inchiriere =49mp

Adresa imobilului

Oras Nehoiu, Loc.Lunca Priporului, str.Bisericii, Cv.9,p-564,
565,566, Jud.Buzau

Unitatea Administrativ Teritoriala(UAT)
NEHOIU



INVENTAR DE COORDONATE
SISTEM DE PROIECTIE: STEREOGRAFICA 1970

Nr. Pct.	Coordonate pct.de contur		Lungimi latari D(i,i+1)
	N [m]	E [m]	
1	438255.056	602524.156	7.000
2	438248.935	602520.760	7.000
3	438251.888	602514.413	7.316
4	438258.219	602518.079	6.851
S =49.00mp P=28.167m			


NOTA:

_document pentru uz Intern
Primaria UAT Nehoiu

Intocmit,
Ing. Beteringhe Constantin

Semnatura si stampila

Data: 05.02.2021



Handwritten signature

Handwritten signature