



## HOTĂRÂRE

privind punerea la dispoziția "Proiectului Regional de Dezvoltare a Infrastructurii de Apă și Apă Uzată în județul Buzău în perioada 2014-2020" a terenurilor pentru reabilitarea investițiilor aferente acestuia

Consiliul Local al orașului Nehoiu, județul Buzău.

Având în vedere:

- referatul de aprobare emis de viceprimarul orașului Nehoiu, înregistrat sub nr.9749/11.09.2019;
- raportul compartimentului de resort din cadrul aparatului de specialitate al primarului, înregistrat sub nr.9748/11.09.2019;
- raportul/avizul nr.268/19.09.2019 emis de Comisia pentru administrație publică locală, juridică, apărarea ordinii și liniștii publice, a drepturilor cetățenilor;
- raportul/avizul nr.270/23.09.2019 comun emis de Comisiile de specialitate ale Consiliului Local al Orașului Nehoiu;
- prevederile art.129 alin (2), lit. c), alin.(6) lit.a) din Ordonanța de Urgență nr.57 din 3 iulie 2019;

În temeiul art.139 alin.(3) lit.d) și g), art.196 alin.(1), lit a) din Ordonanța de Urgență nr.57 din 3 iulie 2019,


## HOTĂRĂȘTE:

**Art.1.alin.(1)** Se aprobă punerea la dispoziția "Proiectului Regional de Dezvoltare a Infrastructurii de Apă și Apă Uzată în județul Buzău în perioada 2014-2020" a terenurilor pentru reabilitarea următoarelor obiecte de investiții :

-Reabilitare 3(trei) rezervoare : Lunca Priporului , Fluieraș și Nehoiu –conform planurilor de amplasament și delimitare a imobilelor.  
**alin.(2)** Planurile de amplasament și delimitare a imobilelor prevăzute la alin.(1) constituie anexele nr.1 - 3 la prezenta hotărâre și sunt parte integrantă din aceasta.

**Art.2.**Obiectele de investiții prevăzute la art.1, aferente "Proiectului Regional de Dezvoltare a Infrastructurii de Apă și Apă Uzată în județul Buzău în perioada 2014-2020" se vor reabilita pe terenuri care se află în domeniul public al U.A.T. oraș Nehoiu, terenuri disponibile exclusiv pentru realizarea obiectivului propus în proiect.

*Artici*



*[Signature]*

12/10/2019  
12/10/2019  
12/10/2019

**Art.3.**Cu punerea în aplicare și ducerea la îndeplinire a prevederilor prezentei hotărâri se imputernicește domnul Floroiu Laurențiu – Șef Birou Urbanism, Autorizări Construcții, Administrarea Domeniului Public și Privat al orașului Nehoiu .

**Art. 4.** Secretarul orașului Nehoiu va afișa prezenta hotărâre pentru aducere la cunoștință publică și o va comunica persoanelor și autorităților interesate.

**NEHOIU.23.09.2019.**  
**Nr.66.**



**PREȘEDINTE DE ȘEDINȚĂ**  
**Consilier local**  
**prof. dr. Constantin Gheorghe**

**Contrasemnează**  
**Secretar general**  
**Cotici Ion**


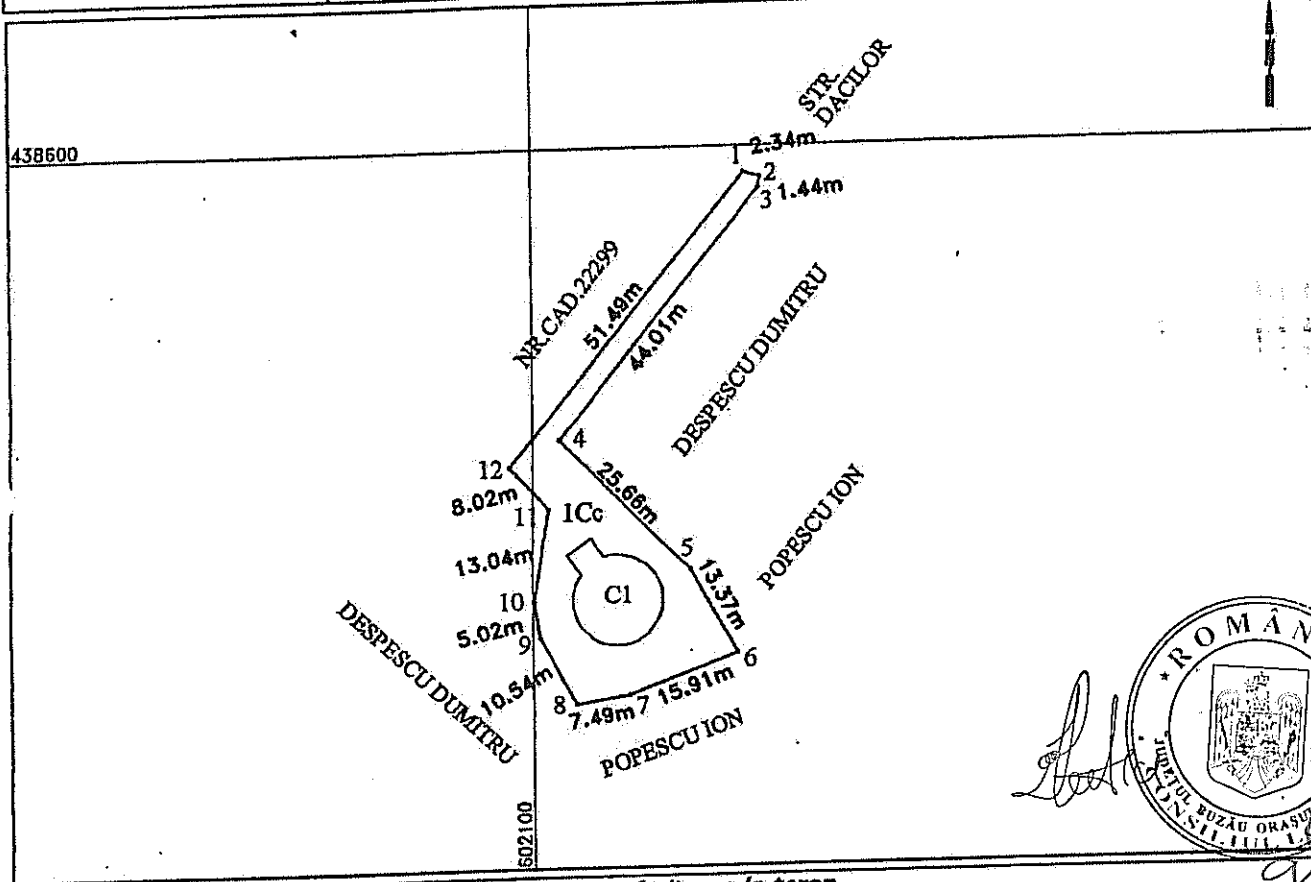
*Această hotărâre a fost adoptată de Consiliul Local al Orașului Nehoiu în sesiune publică ordinară din data de 23.09.2019, ora 17<sup>30</sup> cu respectarea prevederilor art.139 alin.(3) și art.196 alin.(1) lit.a) din Ordonanța de Urgență nr.57 din 3 iulie 2019 cu-15-voturi pentru”, -voturi abținere și -voturi împotriva, din totalul de 16 consilieri în funcție și 15 consilieri prezenți la sesiune.*

ANEXA NR. 1 H.C.L. NR. 66/23.09.2019

Plan de amplasament si delimitare a imobilului

SCARA: 1:1000

Nr. Cadastral	Suprafata masurata a imobilului	Adresa Imobilului
22760	750	Extravilan, T 33, UAT Nehoiu, Jud. Buzau
Cartea Funciara nr.	Unitatea Administrativ Teritoriala (UAT)	
	NEHOIU	




A. Date referitoare la teren

Nr. parcela	Categoria de folosinta	Suprafata (m.p.)	Mentii
1	Cc	750	T_33
			Teren imprejmuit partial- imprejmuit cu gard din plasa de sarma intre punctele 12-1-2; neimprejmuit intre punctele: 2-----12
Total		750	

B. Date referitoare la constructii

Cod	Destinatia	Suprafata construita la sol (mp)	Mentii
C1	CIE	136	Sdesf.=136m.p. Rezervor de apa (beton armat, volum 500m <sup>3</sup> )
Total		136	

Suprafata totala masurata a imobilului = 750m.p.  
Suprafata din act= 2019m.p.



Executant: Beteringhe Constantin

Confirm executarea masuratorilor la teren, corectitudinea intocmirii documentatiei cadastrale si corespondenta acestora cu realitatea din teren.

Semnatura si stampila



Data: 18.01.2018

Inspector

Confirm introducerea imobilului in baza de date integrata si atribuirea numarului cadastral

Semnatura si parafiza

MANEA CRISTIAN  
CONSILIER II

Data:

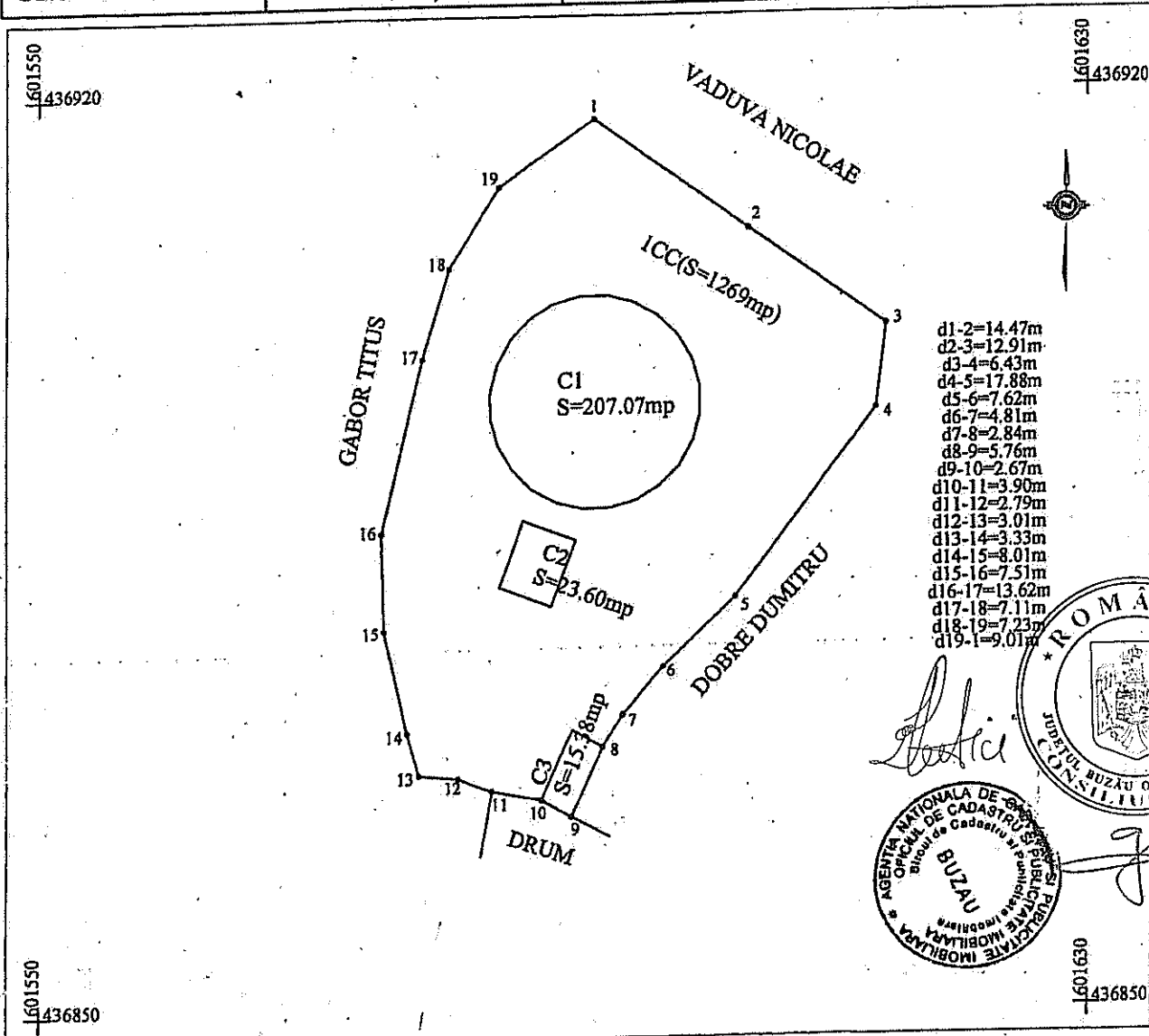
Stampila BCPI

18.08.19

Plan de amplasament si delimitare a imobilului

Scara 1:500

Nr. Cadastral	Suprafata masurata	Adresa imobilului	
4653	1269mp	Oras Nehoiu, T56, P895, Intravilan, Jud. Buzau	
Cartea Funciara nr.	4765	UAT	NEHOIU



- d1-2=14.47m
- d2-3=12.91m
- d3-4=6.43m
- d4-5=17.88m
- d5-6=7.62m
- d6-7=4.81m
- d7-8=2.84m
- d8-9=5.76m
- d9-10=2.67m
- d10-11=3.90m
- d11-12=2.79m
- d12-13=3.01m
- d13-14=3.33m
- d14-15=8.01m
- d15-16=7.51m
- d16-17=13.62m
- d17-18=7.11m
- d18-19=7.23m
- d19-1=9.01m

Handwritten signature: *Kallo*

Official stamps: ROMANIA, JUDEUL BUZAU, CONSILIUL LOCAL, AGENTIA NATIONALA DE CADASTRU SI PUBLICITATE IMOBILIARA BUZAU, MINISTERUL AJUTULUI SOCIAL SI PROTECTIEI IMOBILIARE.

A. Date referitoare la teren

Nr. parcela	Categorie de folosinta	Suprafata (mp)	Valoare de impozitare (lei)	Mentiiuni
1	GC	1269		Imprejmuit cu gard de plasa
Total		1269		

B. Date referitoare la constructii

Cod constructie	Suprafata construita la sol (mp)	Valoare de impozitare (lei)	Mentiiuni
C1	207.07		Suprafata desfasurata=207.07mp
C2	23.60		Suprafata desfasurata=23.60mp
C3	15.38		Suprafata desfasurata=15.38mp
Total		246.05	

Inventar de coordonate - Sistem de proiectie Stere0 1970

Cod	E (m)	N (m)	Cod	E (m)	N (m)
1	601592.368	436917.904	11	601584.378	436668.850
2	601604.135	436909.494	12	601581.782	436668.850
3	601614.702	436902.057	13	601578.776	436668.850
4	601613.964	436895.667	14	601577.868	436668.850
5	601603.175	436888.140	15	601576.147	436668.850
6	601597.661	436881.409	16	601575.947	436668.850
7	601594.510	436877.500	17	601579.049	436668.850
8	601593.013	436870.095	18	601581.055	436668.850
9	601590.565	436864.882	19	601584.912	436691.842
10	601588.222	436866.174			

CERTIFICAT DE AUTORIZARE Seria B nr. 2365 Categoria 02

CIOBOATA VALENTIN ONCGC

Data: 02.12.2009

Se confirma suprafata din masuratorii si introducerea imobilului in baza de date

Oficiul de Cadastru si Publicitate Imobiliara BUZAU

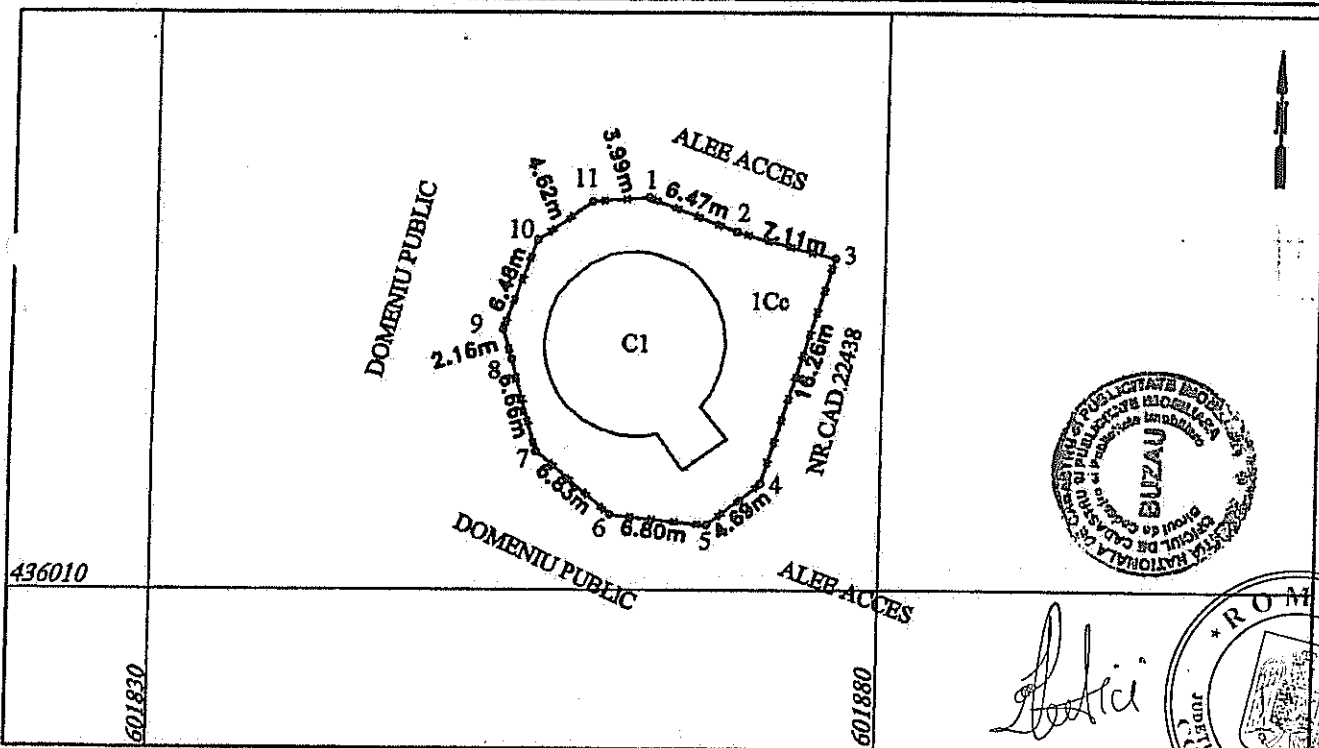
KALLO MAGDALENA

Suprafata totala masurata =1269 mp

Plan de amplasament si delimitare a imobilului

SCARA: 1:500

Nr. Cadastral	Suprafata masurata a imobilului	Adresa Imobilului
2246h	371	Oras Nehoiu, Cv_40, p_1877/2, 1877/3 Jud. Buzau
Cartea Funciara nr.		Unitatea Administrativ Teritoriala(UAT)
		NEHOIU



**A. Date referitoare la teren**

Nr. cartea	Categoria de folosinta	Suprafata (m.p.)	Mentuni
1	CC	371	Cv_40, p_1877/2, 1877/3 Teren imprejmuit cu gard din plasa de sarma.
Total		371	

**B. Date referitoare la constructii**

Cod	Destinatia	Suprafata construita la sol (mp)	Mentuni
C1	CIE	136	Sconstruita desfasurata = 136m.p. (bazin de apa tampon ,500mc)
Total		136	

Suprafata totala masurata a imobilului = 371m.p.  
Suprafata din act = 415m.p.

**Executant: Beteringhe Constantin**  
 Confirm executarea masuratorilor la teren, corectitudinea intocmirii documentatiei cadastrale si corespondenta acestela cu realitatea din teren.  
 Semnatura si stampila  
 Data: 22.01.2018



**Inspector**  
 Confirm introducerea imobilului in baza de date integrata si atribuirea numarului cadastral  
 Semnatura si parafa  
 Data: 15.02.18  
 Stampila BCPI

