

AI PARTE, AI CARTE, FUNCIARĂ

În cadrul PNCFI, ANCFI colectează direct/indirect și prelucrează prin intermediul executorilor lucrărilor de înregistrare sistematică dat- cu caracter personal furnizate de deținătorii în scopul înregistrării imobilelor în sistemul integrat de cadastru și carte funciara.

Informațiile cuprinse la imobile și proprietarii posesorii ale deținătorii leguți, obținute ca mărură a realizării lucrărilor de înregistrare sistematică, sunt aduse la cunoștința publică, în condițiile legii.

Activitățile spre șosele implică în mod necesar activitățile de înregistrare sistematică a imobilelor. În cadrul PNCFI 2015-2023, sunt obligate să respecte prevederile legii nr.67-/2001 pentru protecția persoanelor cu privire la prelucrarea datelor cu caracter personal și liberă circulație a acestor date.

Expresia „*AI carte, ai parte*” își are originea în Transilvania și facea referire la cartea funciara care demonstra dreptul de proprietate. Documentul care specifică suprafața deținută și temeniul posesiei a fost numită „carte” și de aici „ai parte” (de proprietate). Ulterior expresia a primit sensul pe care îl cunoaștem în prezent.

Punct de informare 1

PRIMARIA
ORASULUI NEHOIU
COMP. REGISTRUL AGRICOL
CADASTRU SI CARTE FUNCIARA

Program:

Luni- Vineri
orele 08:00-14:00

Punct de informare 2

S.C. TOPO CAD VOINEA S.R.L.
Aleea Merilor, nr. 19A, Oras Nehoiu
Persoana de contact: PFA Voinea Laurentiu
Tel: 0762666690
email: volnealaurentiu23@yahoo.com

Program:

Marti, orele 09:00-15:00
Joi, orele 12:00-20:00

Agenția Națională de Cadastru
și Publicitate Imobiliară
Spitalul Independenței nr. 202A, sector 6,
cod poștal 060022, București
www.ancfi.ro
E-mail: pncf@campiro
Tel: 021-317-3162



GUVERNUL ROMÂNIEI
PROGRAMUL NAȚIONAL
DE CADASTRU ȘI CARTE FUNCIARĂ 2015-2023
Adă mai multe pe: www.ancfi.ro/pncf






AI PARTE, AI CARTE, FUNCIARĂ

VEI FI ÎNREGISTRAT
GRATUIT
ÎN CADASTRU ȘI
CARTEA FUNCIARĂ!

CE CÂȘTIGI

1. Vei fi înregistrat **GRATUIT** în cadastru și cartea funciară.
2. Toată lumea va ști că **TU** ești proprietar.
3. Lași moștenire copiilor tăi **0 proprietate SIGURA**.
4. Poți obține credite bancare în timp **SCURT**.
5. Poți vinde proprietatea ta **RAPID** și sigur.
6. Ești **PROTEJAT** de orice conflict legat de proprietatea ta.
7. Accesezi mai ușor **FONDURI EUROPENE**.



CE FACEM NOI

1. Înfințăm puncte de informare pentru tine.
2. Colectăm copii legalizate ale actelor necesare intabulării.
3. Împreună cu tine identificăm limitele proprietăților tale.
4. Facem public statutul de proprietar.
5. Intabulăm gratuit proprietatea ta.

CE TREBUIE SĂ FACI

1. Mergi la punctul de informare.
2. Mergi la Primărie cu actele de proprietate pentru a obține copii legalizate.
3. Pregătește actele necesare intabulării și înmânează-le echipei noastre.
4. Colaborează cu echipa noastră atunci când va veni la tine, permite-i accesul pe proprietatea ta, verifică datele din fișa de date care îți va fi prezentată.
5. Mergi la Primărie după așșarea rezultatelor înscrărilor de cadastru și verifică dacă informațiile despre proprietatea ta sunt corecte.
6. Depune cerere de rectificare dacă datele publicate nu sunt corecte. Cererea de rectificare poate fi făcută în termen de 60 de zile de la data publicării documentelor tehnice ale cadastrelui, la sediul Primăriei (Comisia de soluționare a cererilor de rectificare).

