




ROMÂNIA  
JUDEȚUL BUZĂU  
ORAȘUL NEHOIU

Str. Calea Mihai Viteazu nr. 43, Nehoiu 125100, județul Buzău  
Telefon: 0238/504.548; Fax: 0238/504.541



Nr. 3694 /07.04.2026

## ANUNȚ


U.A.T. orașul Nehoiu a inițiat procedura de consultare publică, în conformitate cu prevederile Legii nr. 52/2003 privind consultarea publică și transparența decizională cu privire la aprobarea proiectului de hotărâre nr. 26/07.04.2026 pentru actualizarea Anexei nr. 1 la H.C.L. nr. 22/30.04.2010 privind aprobarea Statutului orașului Nehoiu, județul Buzău.

Etapa consultării publice are loc în perioada 08.04.2026 – 22.05.2026.

Persoanele interesate pot trimite/înregistra sesizările, observațiile, punctele de vedere la secretariatul Primăriei orașului Nehoiu, până pe data de 15.05.2026, ora 12.00.

Primar

Milea Ionuț





ROMÂNIA  
JUDEȚUL BUZĂU, ORAȘULUI NEHOIU  
PRIMAR

Calea Mihai Viteazu, nr. 43, Nehoiu 125100, județul Buzău  
Telefon: 0238/504.548; Fax: 0238/504.541

PROIECT

Avizat:

Secretar General,

Vasile Șușu

## HOTĂRÂRE

### pentru actualizarea Anexei nr. 1 la H.C.L. nr. 22/30.04.2010 privind aprobarea Statutului orașului Nehoiu, județul Buzău

Consiliul Local al orașului Nehoiu, județul Buzău.

Având în vedere:

- prevederile art. 104 art.129 alin. (1) și alin. (3) lit. a) din O.U.G. nr. 57 din 3 iulie 2019 privind Codul administrativ, cu modificările și completările ulterioare;
- referatul de aprobare al Primarului orașului Nehoiu, înregistrat cu nr. 3474/06.04.2026;
- raportul compartimentului de specialitate, înregistrat cu nr. 3473/06.04.2026;
- Ordinul MDRAP nr. 25/2021 privind modelul orientativ al statutului unității administrativ-teritoriale;
- Necesitatea actualizării informațiilor cuprinse în Statutul orașului Nehoiu, aprobat prin H.C.L. nr. 22/30.04.2010, în concordanță cu realitățile actuale (demografice, economice, sociale și administrative).
- modificările intervenite în structura administrativă și organizatorică;
- actualizarea datelor privind populația, economia, infrastructura, instituțiile și serviciile publice;
- necesitatea corelării statutului cu documentele strategice și normative în vigoare;
- prevederile Legii nr. 52/2003 privind transparența decizională în administrația publică, republicată, cu modificările și completările ulterioare;
- prevederile Hotărârii de Guvern nr. 831/2022 pentru aprobarea Normelor metodologice de aplicare a Legii nr. 52/2003 privind transparența decizională în administrația publică;
- prevederile Legii nr. 24/2000, privind normele de tehnică legislativă pentru elaborarea actelor normative, cu modificările și completările ulterioare, corborate cu art. 136 din OUG nr.

57/2019 privind Codul administrativ, cu modificările și completările ulterioare;

În temeiul art.139 alin.(1), lit.a), alin. 2 lit. a)-e), și art. 196 alin.(1), lit.a) din Ordonanța de Urgență nr.57 din 3 iulie 2019, cu modificările și completările ulterioare;

## **H O T Ă R Ă Ș T E:**


**Art.I.** Se aproba actualizarea Anexei nr. 1 la H.C.L. nr. 22/30.04.2010 privind aprobarea Statutului orașului Nehoiu, județul Buzau, conform Anexei nr. 1 care face parte integrantă din prezenta Hotărâre.

**Art.II.** Orice Hotărâre contrară prezentei se abroga.

**Art.III.** Secretarul general al orașului Nehoiu va afișa prezenta hotărâre pe site-ul [www.primaria-nehoiu.ro](http://www.primaria-nehoiu.ro) pentru aducere la cunoștința publică și o va comunica în scris primarul U.A.T. Nehoiu și Institutiei Prefectului - Județul Buzau în cel mult 10 zile lucrătoare de la data adoptării.

**Nehoiu: 07.04.2026**

**Nr. 26**



**PRIMAR,**  
**prof. Ionuț Milea**

Anexa nr. 1

La Proiectul de H.C.L. nr. 26/07.04.2026

# **STATUTUL ORAȘULUI NEHOIU**

Document elaborat în conformitate cu OUG nr. 57/2019 – Codul administrativ și  
Ordinul MDRAP nr. 25/2021 privind modelul orientativ al statutului unității  
administrativ-teritoriale.

## CAPITOLUL I: Prezentarea generală a unității administrativ-teritoriale

### Art. 1.

(1) **U.A.T. Orașul Nehoiu** este:

a) persoană juridică de drept public, cu capacitate juridică deplină și patrimoniu propriu;

b) subiect juridic de drept fiscal;

c) titulară a drepturilor și obligațiilor ce decurg din contractele privind administrarea bunurilor care aparțin domeniului public și privat al acesteia, precum și din raporturile cu alte persoane fizice sau juridice, în condițiile legii.

(2) **U.A.T. Orașul Nehoiu** are sediul social în Județul Buzău, Orașul Nehoiu, la adresa: Calea Mihai Viteazu, nr. 43, cod poștal 125100, precum și codul de înregistrare fiscală 4055807.

(3) Însemnele specifice ale **U.A.T. Orașul Nehoiu** sunt:

a) stema, aprobată prin Hotărârea Guvernului nr. 548/2016, al cărei model este prevăzut în *anexa nr. 1* la prezentul statut.

### Art. 2.

(1) U.A.T. Orașul Nehoiu se învecinează din punct de vedere cadastral cu următoarele unități administrativ-teritoriale:

- la nord-vest – comuna Siriu;
- la nord-est – comuna Gura Teghii;
- la est – comuna Colți;
- la vest – comuna Chiojdu;
- la sud – orașul Pătârlagele.

(2) Orașul Nehoiu face parte din structura administrativ-teritorială a județului Buzău și este așezarea cea mai pitorească de azi, pe Valea Buzăului.

Orasul Nehoiu se află într-o mică depresiune formată la confluența a doua râuri, Buzău și Bâsca și afluenți ai acestora, respectiv: Vinetisu, Valea Nehoiasului, zis "Gherghelet", Valea Nehoiului, Catiasu, Valea Rea și Stanila, râuri și izvoare cu ape limpezi și bine străjuite de culmi muntoase, bine împădurite cu pasuni, fânețe și livezi, de un verde crud.

Cele mai semețe culmi, care domină localitatea sunt:

- la nord și nord-est Muntele Grosetu – Arsele, Poienile "Stevia", care fac legătura cu paraul "Paltinis", poienile "Casoca", "Podul Calului Mic", Podul Calului Mare' și hotarul cu Munții Cernatu și Penteleu;
- la nord-vest, Munții Siriului;
- la vest, Muntele Monteoru și Cătiașul;
- la sud Muntele Muscelul;
- la est, Muntele Stănila.

Toți acești munți care își pleacă culmile spre Nehoiu, din loc în loc prezintă piscuri semețe asemeni unor „străjeri cu privirea lor ocrotitoare asupra oamenilor”.

Acești „străjeri” sunt vârfurile Stănila (992 m), Nehoiu (938 m), Răstoaca (1115 m) și Cățiașul (1014 m).

(3) Localitatea coincide în spațiu cu prezența unui bazinet extins, atât în lungul Râului Buzău, cât și în zona de confluență a acestuia cu Râul Bâsca și pâraiele Vinetisu, Nehoiasu, Nehoiu, Catiasu, Valea Rea și Stanila.

(4) Nehoiu este oraș de rangul III, conform Legii nr. 351/2001, privind aprobarea Planului de amenajare a teritoriului național – Secțiunea a IV-a rețeaua de localități.

(5) **U.A.T. Orașul Nehoiu** are o suprafață de 11.277,94 ha, din care terenuri agricole în suprafață de 3.821,74 ha și 7.456,2 ha terenuri neagricole.

(6) **U.A.T. Orașul Nehoiu** are în componență o zonă urbană – Nehoiu – Valea Nehoiului și un număr de 9 sate aparținătoare, respectiv satele: Chirlești, Mlăjet, Păltineni, Curmătură, Stănila, Lunca Pripor, Nehoiașu, Bâsca Rozilei și Vinețișu, având un număr total de 9724 locuitori (ian. 2026).

### **Art. 3.**

(1) Rețeaua hidrografică a orașului Nehoiu este dominată de râul Buzău, care traversează teritoriul administrativ al orașului de la nord-vest la sud-est. În acesta se varsă afluenți montani importanți, precum Bâsca și cursuri de apă secundare provenite din Munții Buzăului. Rețeaua hidrografică are caracter montan, cu debite variabile în funcție de precipitații și topirea zăpezilor.

(2) Pe teritoriul **U.A.T. Orașul Nehoiu**, se regăsesc o floră și o faună diverse.

(3) Vegetația din zona orașului este specifică etajului montan și submontan al munților Carpații de Curbură, fiind dominată de păduri de foioase și de conifere.

(4) **U.A.T. Orașul Nehoiu** dispune de o mare diversitate de soluri, precum: soluri brune acide, soluri brune de pădure, soluri aluviale, etc.

(5) Denumirea faunei și florei de pe raza teritorială a **U.A.T. Orașul Nehoiu** se regăsesc în *anexa nr. 2* la prezentul statut.

### **Art. 4.**

(1) **U.A.T. Orașul Nehoiu** s-a înființat în anul 1989.

(2) Prima atestare documentară a **Orașului Nehoiu** a fost în anul 1549.

(3) Evoluția istorică a **Orașului Nehoiu** se regăsește în *anexa nr. 3* la prezentul statut.

### **Art. 5.**

(1) Populația **U.A.T. Orașul Nehoiu** numără 9724 locuitori (ianuarie 2026).

(2) Componența și structura populației **U.A.T. Orașul Nehoiu**, se regăsește în *anexa nr. 4* la prezentul statut.

## CAPITOLUL II: Autoritățile administrației publice locale

### Art. 6.

(1). Autoritățile administrației publice locale sunt:

a) Consiliul Local al Orașului Nehoiu, reprezintă autoritate deliberativă la nivelul Orașului Nehoiu. Consiliul Local al Orașului Nehoiu si are in componenta, la aceasta data, 17 membri.

Consiliul Local este organizat pe cinci comisii de specialitate, astfel:

- I. Comisia pentru programe de dezvoltare economico-socială, buget, finanțe, agricultură, administrarea domeniului public și privat al orașului, servicii și comerț;
- II. Comisia pentru amenajarea teritoriului, urbanism, realizarea lucrărilor publice și protecția mediului;
- III. Comisia pentru învățământ, sănătate, cultură și protecție socială;
- IV. Comisia pentru administrație publică locală, juridică, apărarea ordinii și liniștii publice;
- V. Comisia pentru sport, turism, conservarea monumentelor istorice și de arhitectură.

În exercitarea atribuțiilor sale, Consiliul Local adoptă hotărâri.

b) Primarul Orașului Nehoiu, ca autoritate executivă, este domnul Milea Ionuț.

Primarul este ordonator principal de credite și reprezintă orașul Nehoiu în relațiile cu persoane fizice sau juridice din țară, din străinătate, precum și în justiție. În exercitarea atribuțiilor sale, Primarul emite dispoziții. Acestea devin executorii după ce sunt aduse la cunoștința persoanelor interesate, în condițiile legii.

c) La nivelul Orașului Nehoiu, Consiliul local a ales un viceprimar, numele acestuia fiind Gavriloiu Gheorghe, pentru mandatul 2024-2028;

(2) Apartenența politică a consilierilor locali este următoarea:

- PSD = 12;
- PNL = 2;
- ALIANȚA DREAPTA UNITĂ USR-PMP-FORȚA DREPTEI = 2;
- AUR = 1.

(3). Constituirea Consiliului Local al Orașului Nehoiu s-a constatat prin Ordinul Institutiei Prefectului – Judetul Buzau nr. 1085/24.10.2024.

(4) Componenta nominală, perioada/perioadele de exercitare a mandatelor aleșilor locali, precum și apartenența politică a acestora, începând cu anul 1992, sunt prevăzute în **anexa nr. 5a** la prezentul statut, respectiv în **anexa nr. 5b** la prezentul statut.

### Art. 7.

(1) Autoritățile administrației publice locale au dreptul de a conferi și retrage titlul de cetățean de onoare persoanelor fizice române sau străine pentru

Orașul Nehoiu, conform H.C.L. nr. 79/2019, pentru aprobarea Regulamentului propriu de organizare și funcționare, cu modificările și completările ulterioare.

(2) Criteriile potrivit cărora autoritățile administrației publice locale au dreptul de a conferi și retrage titlul de cetățean de onoare persoanelor fizice române sau străine al Orașului Nehoiu se regăsesc în **anexa nr. 6** la prezentul statut.

### **CAPITOLUL III: Căi de comunicații**

#### **Art. 8.**

(1). Transportul rutier reprezintă principala cale de acces în localitate. Teritoriul orașului este străbătut de drumul național DN 10, care realizează legătura între municipiile Buzău și Brașov și asigură conexiunea cu localitățile de pe Valea Buzăului. Acest drum traversează orașul pe o lungime de aproximativ 15 km și constituie axa principală de circulație rutieră din zonă.

Rețeaua rutieră locală este formată din drumuri satești, drumuri orașenești și străzi, majoritatea modernizate, care asigură legătura între localitatea componentă și satele aparținătoare: Bâsca Roziliei, Chirlești, Curmătura, Lunca Priporului, Mlăjet, Nehoiașu, Păltineni, Stănila și Vinețișu.

Infrastructura localității este compusă din:

Drumuri naționale: 15,1 km;

Căi ferate: 11,6 km;

Drumuri județene: 15,85 km;

Drumuri comunale: 22,30 km;

Străzi și ulițe satești: 54,75 km;

Rețele de distribuție și aducțiune apă potabilă: 79,4 km;

Rețele de canalizare: 52 km;

Transportul feroviar este asigurat de linia de cale ferată Buzău – Nehoiașu, linie simplă, neelectrificată, care deservește transportul de călători și, în anumite perioade, transportul de mărfuri. Pe teritoriul orașului funcționează stațiile de cale ferată Nehoiașu, Nehoiu, Păltineni și Șețu, care facilitează accesul populației la transportul feroviar.

De asemenea, orașul este deservit de transport rutier de persoane, prin curse regulate de autobuze și microbuze care asigură legături cu municipiul Buzău și cu alte orașe din regiune, precum Brașov, Vălenii de Munte, Ploiești și București.

Prin aceste căi de comunicație, orașul Nehoiu este conectat la rețeaua regională de transport, facilitând mobilitatea populației, dezvoltarea activităților economice și accesul la servicii publice.

## **CAPITOLUL IV: Principalele instituții care își desfășoară activitatea pe raza teritorială a Orașului Nehoiu**

### **Art. 9.**

(1) Rețeaua școlară de la nivelul Orașului Nehoiu, județul Buzău, potrivit Legii învățământului preuniversitar nr. 198/2023, cu modificările și completările ulterioare, cuprinde totalitatea unităților autorizate/acreditate (de stat și particulare), cluburilor sportive, palatelor copiilor și centrelor de excelență.

Aceasta este organizată de autoritățile locale și publicată anual, incluzând unități cu predare în limba română sau a minorităților, asigurând accesul la educație.

(2) În prezent, pe raza teritorială a Orașului Nehoiu, județul Buzău își desfășoară activitatea un număr total de 2 unități de învățământ de stat, cu personalitate juridică.

(3) Unitățile de învățământ prevăzute la alin. (1), sunt prezentate *în anexa nr. 7* la prezentul statut.

(4) Orașului Nehoiu, județul Buzău susține unitățile de învățământ și furnizorii de educație prevăzuți la alin. (1) potrivit prevederilor Legii nr. 198/2023.

### **Art. 10.**

(1) Pe raza teritorială a Orașului Nehoiu, județul Buzău își desfășoară activitatea 13 instituții de cultură.

(2) Pe raza teritorială a Orașului Nehoiu, județul Buzău se organizează un număr de aproximativ 8 manifestări culturale anual.

(3) Tipul și denumirea instituțiilor de cultură se regăsesc în *anexa nr. 7* la prezentul statut.

(4) Orașul Nehoiu, Județul Buzău participă la finanțarea manifestărilor culturale de la bugetele locale, din venituri proprii, fonduri externe rambursabile și nerambursabile, contracte cu terții, după caz, potrivit legii.

### **Art. 11.**

(1) Pe raza teritorială a Orașului Nehoiu, județul Buzău, se asigură una sau mai multe dintre următoarele forme de asistență medicală, după caz:

a) asistență medicală primară – asigurată prin medici de familie;  
b) asistență medicală ambulatorie de specialitate – oferită în cabinetele medicale individuale sau ambulatoriu de specialitate;

c) asistență medicală spitalicească – realizată în spital, pentru cazurile care necesită internare, investigații complexe sau intervenții chirurgicale;

d) asistență medicală de urgență – acordată prin servicii de ambulanță și unități de primiri urgențe;

e) asistență farmaceutică – realizată prin farmacii unde se eliberează medicamente și se oferă consiliere farmaceutică;

f) asistență medicală comunitară – oferită prin asistenți medicali comunitari.

(2) Orașul Nehoiu, județul Buzău participă la finanțarea activităților de asistență de sănătate publică de la bugetele locale, din venituri proprii, fonduri externe rambursabile și nerambursabile, contracte cu terții, după caz, potrivit legii.

(3) Unitățile prin care se asigură asistența medicală sunt prezentate în *anexa nr. 8* la prezentul statut.

#### **Art. 12**

(1) Pe raza teritorială a Orașului Nehoiu, județul Buzău se asigură servicii sociale definite potrivit art. 30 din Legea asistenței sociale nr. 292/2011, cu modificările și completările ulterioare.

(2) Orașul Nehoiu, județul Buzău asigură cadrul pentru furnizarea serviciilor sociale prevăzute la alin. (1).

(3) Lista cu tipul serviciilor sociale asigurate de Orașul Nehoiu, județul Buzău se regăsește în *anexa nr. 8* la prezentul statut.

#### **Art. 13**

(1) Pe raza teritorială a Orașului Nehoiu, județul Buzău își desfășoară activitatea, 1 club al copiilor, 1 club sportiv.

(2) Lista cu denumirea cluburilor prevăzute la alin. (1) se regăsește în *anexa nr. 8* la prezentul statut.

### **CAPITOLUL V: Funcțiuni economice ale unității administrativ-teritoriale**

#### **Art. 14**

Principalele funcțiuni economice, capacități de producție diversificate din sectorul secundar și terțiar, precum și din agricultură sunt prevăzute în *anexa nr. 9* la prezentul statut.

### **CAPITOLUL VI: Bunurile din patrimoniul unității administrativ-teritoriale**

#### **Art. 15**

(1) Patrimoniul Orașului Nehoiu, județul Buzău, este compus din bunurile mobile și imobile care aparțin domeniului public și domeniului privat al Orașului Nehoiu, județul Buzău, precum și din totalitatea drepturilor și obligațiilor cu caracter patrimonial.

(2) Domeniul public al oraşului este alcătuit din următoarele bunuri, conform H.G. nr. 1348/2001, cu modificările și completările ulterioare::

- străzi și trotuare;
- piețe publice, comerciale, parcuri publice, precum și zonele de agrement;
- rețele de alimentare cu apă, canalizare, termoficare, gaze, stațiile de tratare a apelor uzate cu instalațiile, construcțiile și terenurile aferente, terenuri și clădiri în care își desfășoară activitatea consiliul local și primăria, precum și instituțiile publice de interes local, statui și monumente, etc.

(3) Inventarul bunurilor aflate în patrimoniul Oraşului Nehoiu, județul Buzău se actualizează ori de câte ori intervin evenimente de natură juridică și se publică pe pagina de internet a Oraşului Nehoiu, județul Buzău, în secțiunea dedicată acestui statut.

(4) Bunurile din domeniul public sunt inalienabile, imprescriptibile, insesizabile. Acestea nu pot fi înstrăinate ci doar date în administrare, concesionate sau închiriate în condițiile Legii; nu pot fi supuse executării silite și asupra lor nu se pot constitui garanții reale.

(5) Bunurile din domeniul privat al oraşului pot fi vândute, concesionate sau închiriate în condițiile Legii.

## **CAPITOLUL VII: Serviciile publice existente**

### **Art. 16**

Serviciile comunitare de utilități publice furnizate la nivelul Oraşului Nehoiu, județul Buzău sunt, după caz:

- a) serviciul public de alimentare apă și canalizare, furnizat de S.C. Compania de Apă S.A. Buzău;
- b) serviciul public de alimentare cu energie termică în sistem centralizat, furnizat de S.C. Termo Prest Pon S.R.L.;
- c) serviciul public de salubritate, furnizat de: S.C. Termo Prest Pon S.R.L.
- d) serviciul public de iluminat.

## **CAPITOLUL VIII: Atribuirea și schimbarea denumirilor de străzi, piețe și de obiective de interes public local**

### **Art. 17**

(1) Consiliul Local al oraşului Nehoiu, județul Buzău, atribuie sau schimbă denumirile de străzi, piețe și de obiective de interes public local, precum și pentru obiective și instituții de interes local aflate în subordinea sa, cu respectarea prevederilor Ordonanței Guvernului nr. 63/2002 privind atribuirea sau schimbarea

de denumiri, aprobată cu modificări prin Legea nr. 48/2003, cu modificările și completările ulterioare.

(2) În situația în care, prin proiectele de hotărâri ale consiliilor locale, se propune atribuirea ca denumire a unor nume de personalități ori evenimente istorice, politice, culturale sau de orice altă natură ori schimbarea unor astfel de denumiri, aceste hotărâri vor putea fi adoptate numai după ce au fost analizate și avizate de comisia de atribuire de denumiri județeană, în conformitate cu prevederile Ordonanței Guvernului nr. 63/2002 privind atribuirea sau schimbarea de denumiri, aprobată cu modificări prin Legea nr. 48/2003, cu modificările și completările ulterioare.

(3) Schimbarea denumirilor instituțiilor publice și a obiectivelor de interes județean, se face prin hotărâre a consiliului județean, cu avizul consiliului local pe al cărui teritoriu administrativ sunt amplasate instituțiile și obiectivele în cauză, în conformitate cu prevederile Ordonanței Guvernului nr. 63/2002 privind atribuirea sau schimbarea de denumiri, aprobată cu modificări prin Legea nr. 48/2003, cu modificările și completările ulterioare.

## **CAPITOLUL IX: Societatea civilă, respectiv partidele politice, sindicatele, cultele și organizațiile nonguvernamentale care își desfășoară activitatea în unitatea administrativ-teritorială**

### **Art. 18**

(1) Orașul Nehoiu, județul Buzău realizează un cadru de cooperare sau asociere cu organizații neguvernamentale, asociații și cluburi sportive, instituții culturale și artistice, organizații de tineret, în vederea finanțării și realizării unor acțiuni sau proiecte care vizează dezvoltarea comunității.

(2) Orașul Nehoiu, județul Buzău acordă o atenție deosebită proiectelor culturale și educative cu caracter local, regional, național, european și internațional, care se încadrează în strategia de dezvoltare a unității administrativ - teritoriale.

(3) Orașul Nehoiu, județul Buzău poate acorda finanțări nerambursabile de la bugetul local, în baza Legii nr. 350/2005 privind regimul finanțărilor nerambursabile din fonduri publice alocate pentru activități nonprofit de interes general, cu modificările și completările ulterioare.

(4) Lista cu denumirea principalelor organizații neguvernamentale care își desfășoară activitatea pe raza teritorială a Orașului Nehoiu, județul Buzău se regăsește în **anexa nr. 10** la prezentul statut.

### **Art. 19**

(1) Pe teritoriul Orașului Nehoiu, județul Buzău își desfășoară activitatea 6 partide politice sau organizații aparținând minorităților naționale, înființate în condițiile Legii partidelor politice nr. 14/2003, republicată, cu modificările și completările ulterioare.

(2) Lista partidelor politice care își desfășoară activitatea în Orașul Nehoiu, județul Buzău se găsește în *anexa nr. 10* la prezentul statut.

#### **Art. 20**

(1) În Orașul Nehoiu, județul Buzău își desfășoară activitatea următoarele culte religioase:

1. Ortodox;
2. Catolic;
3. Creștin după Evanghelie;
4. Penticostal;
5. Baptist;
6. Adventist de Ziua a Șaptea.

(2) Lista cu denumirile lăcașelor aparținând cultelor religioase prevăzute la alin. (1) se regăsește în *anexa nr. 10* la prezentul statut.

### **CAPITOLUL X: Participare publică**

#### **Art. 21**

Populația din Orașul Nehoiu, județul Buzău este consultată și participă la dezbaterile problemelor de interes local sau județean, după caz, astfel:

- a) prin intermediul referendumului local, organizat în condițiile legii;
- b) prin intermediul adunărilor cetățenești organizate pe sate, în mediul rural, și pe cartiere și/sau zone ori străzi, în mediul urban, după caz;
- c) prin dezbaterile publice asupra proiectelor de acte administrative;
- d) prin participarea la ședințele consiliului local;
- e) prin alte forme de consultare directă a cetățenilor, stabilite prin regulamentul de organizare și funcționare al consiliului;
- f) prin actele afisate la sediul și pe sit-ul institutiei;

#### **Art. 22**

(1) În funcție de obiectul referendumului local, modalitatea de organizare și validare a acestuia se realizează cu respectarea prevederilor Legii nr. 3/2000 privind organizarea și desfășurarea referendumului, cu modificările și completările ulterioare sau ale Ordonanței de urgență a Guvernului nr. 57/2019, cu modificările și completările ulterioare, după caz.

(2) Referendumul local se poate organiza în toate satele componente ale orașului ori numai în unele dintre acestea conform legislației în vigoare.

## **CAPITOLUL XI: Cooperare sau asociere**

### **Art. 23**

Orașul Nehoiu, județul Buzău se asociază sau cooperează, după caz, cu persoane juridice de drept public sau de drept privat române sau străine, în vederea finanțării și realizării în comun a unor acțiuni, lucrări, servicii sau proiecte de interes public local cu respectarea prevederilor art. 89 din Ordonanța de urgență a Guvernului nr. 57/2019, cu modificările și completările ulterioare.

### **Art. 24**

(1) Orașul Nehoiu, județul Buzău aderă la asociații naționale și internaționale ale autorităților administrației publice locale, în vederea promovării unor interese comune.

(2) Lista cu denumirea înfrăților, cooperărilor sau asocierilor încheiate de Orașul Nehoiu, județul Buzău se regăsește în *anexa nr. 11* la prezentul statut.

### **Art. 25**

Programele, proiectele sau activitățile, după caz, a căror finanțare se asigură din bugetul local, prin care se promovează/consolidează elemente de identitate locală de natură culturală, istorică, obiceiuri și/sau tradiții, se regăsesc în *anexa nr. 12* la prezentul statut.

## **CAPITOLUL XII: Dispoziții tranzitorii și finale**

### **Art. 26**

Anexele nr. 1-12 fac parte integrantă din prezentul statut, aprobat prin Hotărârea Consiliului Local.


### **Art. 27**

Orice modificare care are ca obiect modificarea Statutului Orașul Nehoiu, județul Buzău sau a anexelor acestuia se realizează numai prin hotărâre a autorității deliberative.

### **Art. 28**

Prezentul statut și anexele acestuia, se actualizează, în funcție de modificările și completările apărute la nivelul elementelor specifice ale acestora, cel puțin o dată pe an.

➤ **Stema oraşului Nehoiu, judeţul Buzău**



Aprobată prin Hotărârea Guvernului nr. 548/27.07.2016, publicată în Monitorul Oficial, Partea I nr. 610 din 10 august 2016.

➤ **DESCRIEREA ŞI SEMNIFICAŢIILE**

*Descrierea stemei*

Stema oraşului Nehoiu, potrivit anexei nr. 1, se compune dintr-un scut triunghiular cu marginile rotunjite, scartelat în săritoare.

În partea superioară, în câmp albastru, se află un cap de cerb de argint.

În partea dreaptă şi stânga, în câmp argintiu, se află câte un brad verde.

În vârful scutului, în câmp albastru, se află Sfinţii Împăraţi Constantin şi Elena înveşmântaţi în costume imperiale bizantine şi încoronaţi.

Scutul este timbrat de o coroană murală de argint cu trei turnuri crenelate.

*Semnificaţiile elementelor însumate*

Sfinţii Împăraţi Constantin şi Elena reprezintă biserica de lemn "Sfinţii Împăraţi", monument istoric naţional de arhitectură, datând de la începutul secolului al XIX-lea.

Capul de cerb şi brazii simbolizează bogăţia cinegetică şi silvică a zonei.

Coroana murală cu trei turnuri crenelate semnifică faptul că localitatea are rangul de oraş.

➤ **Flora și fauna în orașul Nehoiu, județul Buzău**

Principalele specii de arbori întâlnite sunt:

- fag (*Fagus sylvatica*) – specie dominantă în zona colinară și montană;
- molid (*Picea abies*);
- brad (*Abies alba*);
- carpen (*Carpinus betulus*);
- stejar (*Quercus robur* și *Quercus petraea*);
- paltin (*Acer pseudoplatanus*);
- frasin (*Fraxinus excelsior*).

În zonele de poieni și pajiști montane se întâlnesc numeroase specii de plante erbacee, printre care:

- ferigi;
- floarea-păștelui;
- clopoței de munte;
- sunătoare;
- diferite specii de plante medicinale și aromatice.

Pădurile din zona Nehoiu au un rol important în:

- protecția solului împotriva eroziunii;
- reglarea regimului hidrologic;
- menținerea biodiversității și a echilibrului ecologic.

Fauna zonei este caracteristică ecosistemelor forestiere din Carpații de Curbură și include numeroase specii de mamifere, păsări și alte animale sălbatice.

Printre mamiferele întâlnite frecvent se numără:

- Urs brun
- Lup
- Râs
- Cerb carpatin
- Căprior
- Mistreț
- Vulpe
- Bursuc.

Avifauna este de asemenea diversă, fiind reprezentată de specii precum:

- Vulturul sur (observat sporadic în zona montană)
- Uliu porumbar

- Bufniţă
- Ciocănitoare
- Cocoş de munte în zonele forestiere înalte.

În râurile și pâraiele din zonă trăiesc specii de pești precum:

- Păstrăv
- Clean.

Flora și fauna din zona oraşului Nehoiu constituie o resursă naturală importantă, contribuind la menținerea echilibrului ecologic, dezvoltarea turismului montan și ecologic, protejarea patrimoniului natural al regiunii.

Conservarea biodiversității este susținută prin măsuri de protecție a pădurilor, gestionarea durabilă a resurselor naturale și respectarea legislației privind protecția mediului.

## ➤ Evoluţia istorică

### a) Evoluţia aşezărilor

În cele mai multe timpuri, omul a găsit condiţii bune de viaţă, în zonele cele mai bogate ale ţării, locuri aflate în apropierea apelor curgătoare care asigurau atât hrana cât şi apa necesară-văile râurilor, cu luncile, terasele şi platourile mai ridicate – acoperite în trecutul îndepărtat sau ceva mai apropiat cu păduri seculare, au fost preferate mai ales în perioadele tulburi ale istoriei, atunci când „românul devenea frate cu codrul”. În acele vremuri de restrişte, pentru străbunii noştri, locuitorii s-au văzut obligaţi să părăsească aşezările din locurile deschise şi să-şi caute odihnă şi adăpost, să se ascundă în întunericul pădurilor de stejari, fagi şi brazi, în falnicii şi nepătrunşii Munţi ai Buzăului.

Târziu în evul mediu, cursurile mai mari sau mai mici ale apelor, au devenit „punţi de legătură” între diferitele zone şi ţinuturi. Treptat, treptat, înaintând lent dar sigur, omul – românul în special – s-a aşezat în luncile şi terasele râului Buzău şi a durat aşezări mai mari sau mai mici, mai vechi sau mai noi.

Râul Buzău îşi croieşte drumul spre mare, prin trei provincii româneşti. Îşi adună izvoarele de pe pantele abrupte ale Munţilor Ciucaş şi astfel brăzdează şi udă partea de sud-est a Transilvaniei.

Se repede vijelios prin stâncile Munţilor Buzău şi astfel devine un râu muntean ca apoi în zona de câmpie să-şi unească apele sale cu moldavul Siret şi împreună cu acesta să mângâie pletele de apă cu bătrânul şi tainicul Danubius.

Ţinutul Buzăului este o parte integrantă a Carpaţilor şi Subcarpaţilor de Curbură şi nu a făcut niciodată excepţie de la regula generală de a oferi prietenului ospitalitate, dar mai ales condiţii de viaţă încă din timpurile cele mai vechi.

Buzăul a fost dintotdeauna un ţinut de confluenţă, aflându-se istoric şi geografic într-un loc de trecere dar şi de întâlnire a strămoşilor noştri de pe ambele pante ale Carpaţilor, cu rudele de sânge de pe malurile Dunării şi de pe însoritele ţărmuri ale Mării Negre.

Cele mai vechi urme de locuire descoperite pe cursul superior al râului Buzău, sunt descoperite pe teritoriul actual al comunei Siriu şi aparţin paleoliticului superior, deşi dovezi arheologice mai concrete până în prezent avem sub forma unor unelte şi arme din piatră, precum şi frecvenţa unor fragmente de oase de animale sparte.

Trecerea la epoca neoliticului și evoluția omului primitiv, în contextul perfecționării preocupărilor sale de păstori și vânători, vine să completeze dovezile privind locuirea.

Din această epocă au fost descoperite urme de locuire pe teritoriul orașului Nehoiu:

1. pe platoul care se află în apropierea pârâului Nehoiu, numit islaz.
2. la ieșirea din oraș, pe DN 10, Buzău – Brașov, spre Buzău, pe terasa din dreapta șoselei, la 500 m, pe înălțimea numită coasta Timarului.

Fragmentele de ceramică, precum și inventarul destul de restrâns, descoperit, a fost atribuit de colectivul de cercetători de la Muzeul Județean Buzău, condus de domnul profesor Marius Constantinescu, culturii Gumelnița.

Dovezi ale locuirii oamenilor primitivi vor fi atestate și în satele Mlăjet/Topilele, Treistioara, în punctual numit la „Balastieră”, acestea aparținând epocii bronzului.

La Nehoiu, așezările neolitice târzii își continuă existența și în epoca bronzului.

Inventarul așezării este mult mai bogat și constă în elemente de ceramică, mai multe piese din bronz, printre care o seceră și un ciocan, dar foarte multe piese din bronz, le reprezintă podoabele.

De asemenea mai predomină arme și unelte din piatră, os și corn, din prima parte a acestei epoci. Întreg intervalul este atribuit culturii Monteoru. Pe teritoriul localității Nehoiu, asemenea urme de locuire se întâlnesc și în satul Mlăjet, în punctele „Lunca Topilei”, la „Balastieră” și în partea de nord-est a satului Treistioara.

Spre deosebire de așezarea din Nehoiu, aici la Mlăjet a fost decoperită nu numai o așezare ci și o necropolă din epoca bronzului timpuriu și mijlociu. A fost decoperit, în punctul Topilele, un sicriu din piatră, care a aparținut unei căpetenii locale sau scitice sunt de părere cercetătorii muzeului buzoian.

Prezintă interes mai mare aceste necropole și așezări din satul Mlăjet/Lunca Topilele și Treistioara, deoarece judecând după inventarul reprezentat aici, felul de viață al comunității umane va fi continuat până în epoca fierului, în prima sa fază și faza a doua, prin caracteristicile uneltelor, armelor și ceramicii, așezarea și necropola de aici și-a continuat existența din secolul al XIV-lea î.d.Hr. și până în secolul întâi î.d.Hr. (secolul I d. Hr.).

Epoca fierului, cu marile schimbări produse, în activitatea oamenilor, în activitatea economică a determinat în primul rând, pe strămoșii noștri geto-daci să devină mai stabili pe teritoriul și să se organizeze în obști teritoriale, în sate. Sunt de

păreră că primele aşezări – satele – au apărut pe cursul superior al râului Buzău, pe actualul teritoriu al oraşului Nehoiu, în epoca fierului şi să specifice triburilor geto-dacilor şi anume carpilor.

Formarea statului centralizat al geto-dacilor sub conducerea lui Burebista apoi în secolul I d.Hr. pe timpul regelui erou Decebal şi până la cucerirea Daciei de către Traian, aşezările strămoşilor noştri în Munţii Buzăului nu mai sunt atestate arheologic în zonă dar acest lucru nu implică faptul că viaţa strămoşilor s-a oprit aici.

La instalarea romanilor în sudul Dunării în secolul I, prin crearea provinciei Moesia, iar după 105-106 a provinciei Dacia, zona de munte a Buzăului nu a fost încorporată la nici una din cele două provincii, zona Subcarpatică a Buzăului era străjuită de castrul de la Pietroasele iar în apropiere, la circa 40 km spre vest, pe Valea Teleajenului, se află castrul de la Drajna de Jos.

Cu toate că zona Buzăului, a cursului său superior nu s-a aflat niciodată administrată de împăraţii romani, siguri suntem de faptul că geto-dacii, au fost într-o permanentă legătură – cei din Munţii Buzăului, de pe cursul superior al râului – au fost în permanenta legatură atât cu rudele lor de sânge aflate la sud şi la apus de aceste castre – Pietroasele şi Drajna de Jos, precum şi cu cultura şi civilizaţia romană.

În timpul migraţiei popoarelor, ţinutul Buzăului şi cursul superior al râului a constituit un teritoriu aglomerat – locul în care convieţuiau carpii romanizaţi cu migratorii geţi şi slavi, fiecare din aceştia aducându-şi o oarecare contribuţie la stabilitatea populaţiei zonei.

Satul va progresa şi se va organiza sub influenţa romanilor. Atestarea arheologică şi documentară pentru această perioadă în zona Munţilor Buzăului, în partea lor nordică, ridică o problemă de istorie locală, problemă căreia i se vor da răspunsurile necesare, de către viitoarele descoperiri arheologice şi poate si de către descoperirea unor documente ori informaţii noi.

Dovezi ale continuităţii daco-romanilor în zona Buzăului sunt destul de numeroase şi reprezentative ramânând în continuare pentru secolele IV-VII, descoperirea din secolul al XIX-lea: din anul 1873 a tezaurului de la Pietroasele intitulat Cloşca cu puii de aur, dovedeşte încă odată şi deplin faptul că strămoşii noştri daco-romanii au continuat să vieţuiască în spaţiul mioritic al Munţilor Buzăului şi chiar pe parcursul superior al râului care a scris şi a lăsat dovezi materiale în istoria poporului nostru.

Pentru epoca următoare, epoca societăţii feudale a poporului român, pentru Ținutul Buzăului s-au făcut în ultimii 20-25 de ani din cercetări asiduu,

completându-se în acest fel, informaţia istorică despre începuturile feudalismului în această zonă. Majoritatea cercetătorilor sunt convinşi că în Tinutul Buzăului a existat o formaţiune politico-statală de tip feudal – un voievodat al Buzăului, idee susţinută şi de regretatul profesor Georgian Pamfil.

Existenţa probabilă a voievodatului Buzăului scoate în evidenţă existenţa unor aşezări umane bine dezvoltate sub raport economic, dar şi al evoluţiei lor demografice.

În acest sens, evoluţia statului românesc a aşezărilor umane din Munţii Buzăului, de pe cursul superior este foarte veche, iar în privinţa localităţii Nehoiu trebuie să ne mulţumim numai cu descoperirile şi referile generale la localităţile din zona subcarpatică.

Aşezările-satele întemeiate pe cursul râului Buzău de pe teritoriu actual al Nehoiului – sunt rezultatul mişcării – roirii – populaţiei vecine din satele întemeiate mai spre sud, precum şi a populaţiei româneşti din sudul şi sud-estul Transilvaniei teritoriu care în secolele XI-XIII, a intrat sub stăpânirea regilor maghiari.

Această perioadă cuprinsă între secolele XI-XIII a fost probabil dominată şi de migraţiile pecenegilor şi cumanilor, ceea ce determină pe regii maghiari să instaleze în secolul al XIII-lea pe cavalerii teutoni pentru apărarea graniţelor Transilvaniei, împotriva invaziilor cumane, dar şi cu scopul extinderii stăpânirii maghiare prin trecătorile munţilor de la Curbura Carpaţilor mult mai departe în ţinuturile dealurilor subcarpatice.

Drumurile deschise de cavalerii teutoni prin Munţii Buzăului, pe Valea Teleajenului şi de aici prin valea râului Bâsca Chiojdului şi mai departe în Valea Buzăului, se reflectă în acel moment în existenţa unor sate întemeiate de păstorii transhuanţei care îşi mânau turmele spre luncile Siretului inferior şi Dunării. Aceştia erau cunoscuţi în documentele vremurilor anterioare sub numele de „ungureni” ceea ce explică toponimele localităţilor de azi – Unguriu şi Valea Viei, Ungureni, sat care aparţine localităţii vecine oraşului Nehoiu, Pătârlagele.

Sub acest nume generic de „ungureni” trebuie să înţelegem şi un alt fenomen şi anume acela că satele din Munţii Buzăului au fost întemeiate nu numai de „mocanii” veniţi din Transilvania, ci acestea au fost întemeiate şi de „băjenari”: locuitorii satelor din zona de câmpie a Buzăului şi a Prahovei care veneau să caute condiţii mai bune de viaţă, oferite de Râul Buzău şi afluenţii săi, îndemnând bejenarii şi mocanii să dureze aici sate bine încheigate, evoluând de-a lungul secolelor în sate, localităţi cu propria lor istorie, mai veche sau mai actuală.

În formarea satelor de pe cursul superior al Buzăului trebuie să vedem păstorii din Ardeal, care îşi coborau toamna turmele lor prin Valea Buzăului, apoi

la Nehoiașu și Păltineni, spre Lunca Dunării, pentru ca primăvara să le urce din nou în Munții Buzăului unde erau pășuni întinse și mănoase.

Păstoritul nu a încetat niciodată să facă parte din viața neamului nostru, ce revărsa în fiecare an, în valuri domoale dar neîntrerupte mii de români ardeleni pe coastele Carpaților. Aceștia se întorceau și veneau de fiecare dată, lăsând de-ai lor pe plaiurile noastre.

Localnicii și ungurenii au conviețuit și s-au bucurat de darurile oferite de natură ori au apărat în numeroase momente ale istoriei noastre, cu prețul vieții lor, glia străbună.

Vitejia lor a fost răsplătită prin hrisoave domnești cu întinse moșii pe care le-au stăpânit în devălmășie.

Pentru a înțelege mai bine modul în care au fost întemeiate satele localității Nehoiu și felul în care au evoluat trebuie să analizăm modul cum erau dispuse moșiile moșnenilor.

Deși erau întinse, suprafețele moșiilor moșnenești nu dețineau prea mult teren agricol: cea mai mare parte a moșiei o formau pădurile.

Pentru a face loc pășunilor și fânețelor sătenii au înlăturat pădurea cu ajutorul toporului și fierăstrăului (joagărului) și focului – dovadă faptul că și astăzi se păstrează denumiri cum sunt: Arsele, Pârlita, Jariștea și Laz – și astfel erau lărgite suprafețele de pășune și fâneată pe pantele munților, pe văile pâraielor și izvoarelor.

Locuitorii și-au construit în munte „târle” care erau reședințe de vară iar în poienile muntelui își pășteau turmele de vite pe care le hrăneau toamna și iarna cu fânul cosit vara.

Treptat, „târლაში” vor renunța la reședința lor la satul în care se născuseră. Cu timpul târlele vor adăposti familiile moșnenilor pe timpul verii și chiar iarna, devenind astfel așezări permanente.

Mai multe târle au alcătuit un cătun care va purta numele familiei întemeietoare, pentru ca apoi pe parcursul timpului și treptat familii întregi să se mute în noile cătune apărute și să dea naștere satelor Nehoiului de azi: Albinari, Boteni, Bricești, Bâsceni, Bădârlegi și Gârboi.

Se pot considera ca sate vechi și satele Stanila, Mlăjet și Păltineni din care s-a desprins satul Valea Nehoiului. Acelasi lucru se poate spune și despre satele comunei Siriu care i-au aparținut până în anul 1930, an în care a fost înființată aceasta comuna.

Se desprinde concluzia că dacă actuala localitate Nehoiu are o vechime de mai puțin de un secol: în schimb satele care aparțin localității în urma împărțirii administrative din 1968 sunt mult mai vechi.

Din documentele cercetate în privința originii și evoluției satelor – așezărilor din Munții Buzăului – de pe cursul superior al râului Buzău, respectiv ale localității Nehoiu, Ec. Zaharescu<sup>1</sup>, emite ipoteza colonizării de populație românească, germană și a secuilor. După părerea domniei sale colonizarea munților s-a făcut în două etape:

Prima colonizare a Munților Buzăului se realizează în secolul al XIII-lea și este începută de cavalerii teutoni care vor pune stăpânire pe trecătorile munților și vor coloniza cu secuii (skei) valea râului Bâsca Chiojdului cât și văile mărginașe.

Dintr-un act emis în 1222, Regalitatea Maghiară, regele Andrei al II-lea interzice cavalerilor de a se mai așeza în posesiunile lor locuitori din Transilvania precum și de a bate monedă.

A doua etapă de colonizare în vechiul județ al Saacului, după părerea domniei sale se întâlnește spre sfârșitul secolului al XV-lea, după moartea regelui Matei Corvin. Iată ce consemnează în lucrare domnia sa: „ce doi principii poloni, Vladislav și Cazimir, care pretindeau tronul Ungariei se adresează pe rând aceste „republici de țărani liberi” oferindu-i jurământul de credință în schimbul privilegiilor.

După stabilirea autorității lui Vladislav, Voievodul Transilvaniei Ștefan Bathory care se laudă că ține pe „Domnul său de păr” pornește cu toată urgia asupra lor.

De aceea, după 1485, într-o plângere disperată către rege, ei vorbesc de schingiuri groaznice și atunci „mulți din ei trecură în Moldova și Țara Românească.

Unii dintre locuitorii pământului – spune jalba – „au arat și semănat în Moldova și Țara Românească și s-au dat ca iobagi voievozilor acelor stăpâniri, părăsind Țara Măriei Voastre și mulți s-au hotărât a fugi în domnia acelor Voievozi pentru prea marile apăsări ale Voievodului. În continuare se spune în jalbă – „nu ne dăm capul pe mâna lui, chiar dacă noi toți, cu soțiile și fiii noștri ar trebui să ieșim din regat și să trecem în alte țări.

O nouă etapă de emigrare de populație din Transilvania se distinge ca fiind spre sfârșitul secolului al XVIII-lea și aici este menționat Sulzer care în 1871 vorbește despre faptul că „multe familii din Transilvania și-au părăsit patria lor cu casa întreagă și s-au așezat aici, 8000 dintre acești fugari transilvăneni români, sub numele de ungureni, s-au așezat aici încă din timpul meu.” În continuare se spune

„Nu au venit aici în ultimii ani ci în diferite etape. Cea mai importantă etapă a emigrării lor, pe cât o știe el, este aceea a vestitului Sofronie, de la 1758.

N. Iorga, cercetând o colecție de documente particulare, vorbește despre refugiații ardeleni care se stabiliseră în Munții Buzăului, astfel: „mocanii satelor” începură cu stâne statornice așezate pe această clină a muntelui până pe Valea Teleajenului, ei își avură ținuturi întregi și căpătară în Vălenii de Munte – unde era și „Vama Secuienilor” pentru carele lor ce trecea pe la Ceras spre pasul Buzăului – centrul așezării lor. Cei din partea apuseană a județului Buzăului – centrul așezării lor se făcură veri.

Despre așezarea românilor ardeleni, „ungureni” în ținutul Buzăului, A. Ipsilanti, în 1775, în hrisovul dat Episcopiei Buzăului, arată că „am dat această carte a Domniei mele ... Părintelui Episcopiei Buzăului, ca să cheme și să aducă oameni streini, din străinătate, cât mai mulți pe moșia Găvănești ... să le dea adeverință la toți ca să fie apărați în 8 luni, nimeni de nimic să nu-i supere, ca să poată și ei în acea vreme a-și face sălașuri și după acest soroc să fie rând cu țara, dar iarăși cu ușurință.”

În așezările, satele din Munții Buzăului, la sfârșitul secolului al XVIII-lea și în primii ani ai secolului al XIX-lea, alături de români și ungureni mai sunt semnalati ca făcând parte din rândurile sătenilor și grănicerii. Satele din vechiul județ al Saacului, cât și satele de pe valea Buzăului – Chiojdu și Cîtina, pe valea Bâscăi Chiojdului – Păltineni și Nehoiașu, precum și Gura Teghii, au fost organizate în satele de graniță, numite și sate de cordon, în cordoane grănicerești.

Locuitorii aveau sarcini militare și pentru sarcinile îndeplinite cei care aveau aceste atribuții aveau în sat o situație privilegiată și se bucurau de foarte mult respect în rândurile localnicilor.

Satele Păltineni, Nehoiașu, Bâsca Rozilei și Gura Teghii se aflau în apropierea graniței care străbătea culmile și văile Munților Buzău din Bratocea și Teleajen, prin Siriu, pe culmea „Lacului Fără Fund” (Lacul Vulturilor), apoi urmărea Valea Siriului, până la unirea apelor acestuia cu Buzăul și urca prin Tehărău la Poiana din Cale. De aici granița se cobora în râul Bâsca Mare și se lasă pe cursul său în jos, până la pârâul Patacului și urca spre izvoarele acestuia până în Fagul Alb, iar de aici continua pe valea pârâului Negru și prin muntele Giurgiului, ajungea la Valea Zăbalei în Munții Vrancei.

Pe toată lungimea sa, de mai bine de 100 km, existau organizate mai multe pichete grănicerești, în Valea Siriului, în fața pârâului Milea, pe Valea Buzăului la începutul secolului, în jurul anului 1815 în satul Păltineni și mai târziu mutat în Nehoiașu – în locul numit Între Râuri, ca apoi să fie mutat din nou, la începutul secolului XX la „Cheia”, la confluența pârâului Harțagu cu Buzăul.

Toate aceste pichete erau subordonate „Pontului Bratocei”. Pe Valea Buzăului exista și un punct de vamă care funcționa la Păltineni-Nehoiu.

În sprijinul acestei afirmații domnul profesor Pamfil Georgian și domnul profesor Gabriel Cocora, scriau: comunicările științifice făcute cu diferite ocazii la sesiunile de comunicări științifice din perioada 1969-1976, despre originea satelor și locuitorilor din comunele Nehoiu și Gura Teghii, comunicări care se derulau sub genericul „monografii” ale localităților județului Buzău.

Într-o lucrare monografică întocmită de Prefectura județului Buzău se consemnează: „satul Păltineni, de lângă Nehoiu, în anul 1700 era satul cel mai periferic al regiunii muntoase. Despre satul Păltineni locul în care se aflau punctul de vamă și pichetul de grăniceresc din Pontul Bratocea este dovedit de existența în cimitirul satului a mormintelor celor care îndeplineau funcția de vameși – Bogdan și Davidoglu.

În 1872 în satul Nehoiași se afla staționată o companie de grăniceri care făcea instrucție în locul numit „Între Râuri”, la confluența râului Bâsca Rozilei cu Buzăul și avea numele de „Pichetul Plutonului 3 Nehoiași”. Așa se explică existența toponimicului „Corduna”, „La Cordunaș” – loc de pază. Ulterior, pichetul „Plutonului 3” a fost mutat la Harțașu și va continua să apere granița cu Imperiul austro-ungar până în 1916, moment în care România intră în război împotriva monarhiei habsburgice.

Tot aici la Harțașu va funcționa și „vama” până în anul 1918.

Satele Păltineni, Mlăjet, Valea Nehoiului, Nehoiașu și Siriu vor cunoaște după deceniul al VII-lea al secolului XIX o ascensiune rapidă sub raport economic și social. Modernizarea drumului de pe valea Buzăului – prin săparea și prin taierea sa după 1868, va lega cele două orașe, Buzău și Brașov, ceea ce determină pe locuitori să coboare de pe pantele dealurilor și să întemeieze sate noi în apropierea drumului de legătură dintre România și Transilvania. Astfel satele actualei localități Nehoiu, devin mai compacte dar totuși vor apare și grupurile mici de gospodării care vor forma cătunele familiilor întemeietoare.

Azi se mai păstrează în denumirile satelor, numele familiilor care le-au întemeiat: Bricești (Briciu), Leiești (Leau), Beteringhești (familia Beteringhe), Gârboi (familia Gârboiu), etc.

Începutul secolului trecut aduce schimbări importante atât în aspectul satelor dar mai ales în rândul locuitorilor.

Schimbările se vor produce după 1910, 1 iulie, când este pusă în funcțiune fabrica de cherestea Goetz, despre activitatea fabricii Goetz et Co. ne vom referi într-un alt capitol la viața economică.

Construirea fabricii de cherestea Goetz a avut ca rezultat mai întâi „a coloniei fabricii” pentru specialiştii muncitori ai fabricii precum şi pentru funcţionarii Societăţii Goetz care erau cazaţi în locuinţe tip cazărmi.

Treptat în jurul coloniei, locuitorii satelor, Valea Nehoiului, Păltineni şi Nehoiaşu care posedau proprietăţi îşi vor construi case. Mulţi dintre sătenii aşezaţi se vor angaja la societatea Goetz şi vor efectua munci necalificate. Muncile calificate erau asigurate de muncitorii specialişti aduşi din provinciile imperiului şi erau italieni din Tirol şi Serbia, unguri din Transilvania, cehi, slovaci, polonezi din Galiţia şi austrieci (cunoscuţi sub numele de nemţi).

Un moment de mare importanţă în evoluţia localităţii Nehoiu îl reprezintă terminarea construcţiei căii ferate Buzău-Nehoiaşu în anul 1908 şi punerea ei în funcţiune în ianuarie 1909.

Calea ferată va deservi atât Societatea Goetz, dar va aduce multe servicii locuitorilor din Nehoiu şi tuturor satelor de pe Valea Nehoiului şi Buzăului aflate în apropierea sa.

Dacă în perioada 1910-1914 Nehoiu se prezenta sub forma unei colonii cu locuinţele muncitorilor şi funcţionarilor specialişti construite din cărămidă, pe temelii de piatră, cu parter şi mansardă pentru funcţionarii şi specialiştii fabricii (pentru muncitori se construiseră barăci din lemn, în apropierea cărora înfloreau locuinţele autohtonilor care treptat după 1918 şi până la a doua conflagraţie mondială vor împresura colonia. În felul acesta s-au pus bazele comunei Nehoiu mai întâi, apoi pitorescului oraş.

Azi nu mai putem admira clădirile fostei colonii deoarece la viitura din 1975 a râului Buzău, cazărmiile din lemn au fost o parte inundate şi luate de apele învolburate, iar cutremurul din 1977 a produs avarii aşa de grave încât au devenit improprii pentru a fi locuite. Au fost dărâmate şi în locul acestora au fost construite modernele blocuri.

Ceea ce se mai poate admira astăzi din ceea ce a mai rămas din fosta colonie este biserica catolică, amintirea unei istorii apuse.

### **b) Repere istorice**

#### **i) Dovezi de locuire şi atestare documentară**

Munţii Buzăului cu piscuri semeţe şi văi prăpăstioase, cu pădurile sale de brazi şi fagi, de stejari şi paltini au oferit omului condiţii de trai din timpurile cele mai vechi.

Munții Buzăului, cursul superior al râului care îi traversează și-a luat și numele de Buzău, a fost locuit încă din epoca pietrei din prima sa fază, paleoliticul. În sprijinul afirmației vine descoperirea de pe actualul teritoriu al comunei Sîrîu, comună vecină orașului Nehoiu, a urmelor de locuire a omului primitiv din faza paleoliticului superior. Aceste urme de viață ale omului din paleolitic sunt posibile și pe actualul teritoriu al orașului Nehoiu, pe terasele înalte ale râului Buzău sau afluenților săi.

Primele dovezi de locuire le vom întâlni tot în epoca comunei primitive și anume din neoliticul târziu, ele aparțin culturii Gumelnița. Punctul în care au fost făcute descoperirile se numește „La Islaz” și se află pe malul drept al pârâului Nehoiu.

Epoca bronzului aduce noi dovezi de locuire și aceasta are ca rezultat descoperirea unei așezări omenești care este atribuită de cercetătorii Muzeului Județean Buzău – Culturii Monteoru.

Așezările omenești din epoca bronzului devin mai numeroase, iar numărul descoperirilor arheologice sporește. În satul Mlăjet care aparține administrativ orașului Nehoiu, între anii 1986-1989, s-au descoperit trei așezări și trei necropole. La trecerea peste râul Buzău, peste podul de beton, la intrarea în sat, la cca 50 m, în locul numit Lunca Topilei, este descoperită o așezare și o necropolă pe care arheologii o atribuie primii epoci a fierului. De importanță deosebită este sarcofagul de piatră descoperit aici și atribuit unei căpetenii locale. Tot în locul denumit Lunca Topilei, dar la cca 200 m spre sud, în punctul „Balastieră” este descoperită o nouă așezare, necropolă, ce aparține epocii bronzului timpuriu și mijlociu.

Din bogatul inventar, pe lângă fragmentele de ceramica, unelte și arme, se detașează sarcofagul de piatră care aparține – potrivit părerii specialiștilor Muzeului Județean – unei căpetenii locale. Armele – un topor de luptă, un pumnal, o platoșă și arcul, scot în evidență faptul că în zonă se află o puternică uniune de triburi geto-dace sau scitice.

A III-a așezare descoperită la Mlăjet se află spre nord-est, în satul Tresioara, încorporat satului Mlăjet: au fost descoperite o așezare și o necropolă.

Toate cele trei așezări și necropole aparțin ariei de cultură Monteoru, așezări care prin inventarul arheologic bogat, atestă existența locuirii oamenilor și în epoca fierului, în secolele IV î.d.Hr. și în secolul I d.Hr.

În zona localității Nehoiu, perioada feudalismului timpuriu este dovedită arheologic tot la Mlăjet, în punctul Lunca Topilei și Tresioasa, iar inventarul arheologic este atribuit secolelor XI-XII.

La ieşirea din Nehoiu, pe DN 10, spre Buzău, la cca 500 m de şosea, spre vest, pe coasta Timarului, a fost descoperită o aşezare medievală din secolul al XVI-lea a cărei existenţă se prelungeşte până în secolul XVIII.

Pe actualul teritoriu al oraşului Nehoiu nu avem dovezi arheologice care să demonstreze locuirea în epoca romană şi preromană. În schimb, zona Buzăului, a Carpaţilor de Curbură este mai bine reprezentată de Castrul de la Pietroasele, aflat în zona Dealurilor subcarpatice. Acest fapt ne determină să afirmăm că Valea Buzăului, cursul superior al Buzăului a continuat să fie locuit, dar descoperirile arheologice până în prezent nu pot face dovada decât prin existenţa unor aşezări

din apropiere – Monteoru, Pietroasele şi Drajna de pe Valea Teleajenului, judeţul Prahova, unde se păstrează urme ale romanilor în castrul construit aici.

Deci trebuie să fim convinşi de faptul că aşezările strămoşilor noştri de pe cursul superior al Buzăului nu au intrat sub stăpânirea romană, în schimb acestea au fost influenţate de militarii din castrulele Pietroasele şi Drajna, precum şi de autohtonii care se amestecaseră cu coloniştii aduşi de împăraţii romani.

Retragerea de către împăratul Aurelian a graniţelor pe linia Dunării şi părăsirea provinciilor Dacia şi Moesia de către militari, funcţionari şi oameni bogaţi, îi determină pe autohtonii romanizaţi să-şi continue modul lor de viaţă la adăpostul pădurilor şi după secolul III d. Hr.; vreme în care ţinutul Buzăului va fi locuit de triburile vizigote şi localnicii daco-romani.

Munţii Buzăului (Caucalandului), constituie baza aşezării triburilor goţilor, loc de unde plecau în lungile şi războinicile lor expediţii în sudul Dunării, în imperiul Roman. Numeroase sunt şi expediţiile romanilor împotriva goţilor în secolul al IV-lea şi sub conducerea împăratului Valeus, acesta între anii 367-369, întreprinde 3 campanii de pedepsire a lor şi ajunge până în zona Siriului (montes Serrorum).

Dovada locuirii Munţilor Caucaandului (Buzăului) o reprezintă descoperirea, în 1837, a „Tezaurului de la Pietroasele”, cunoscut sub numele de „Cloşca cu puii de aur”. Majoritatea istoricilor sunt de părere că „tezaurul” a aparţinut regelui vizigot Atanarich, fiind apoi îngropat în faţa pericolului pe care îl reprezentau hunii. Atanarich, la sfârşitul secolului al IV-lea se refugia cu o parte din averile şi cetele sale la sud de Dunăre, în nădejdea de a se întoarce în zona Buzăului (Caucandelis).<sup>2</sup> Alţi cercetători atribuie tezaurul unei epoci mai târzii fiind de provenienţă ostrogotică.

De asemenea, în sprijinul continuităţii aşezărilor, a locuirii ţinutului Buzăului, vine şi descoperirea cu totul întâmplătoare a mormântului germanic de la Chiojdul, localitate vecină la vest cu Nehoiu. Istoricul C.C. Giurescu plasa mormântul în secolul V d. Hr., fiind de părere că este la origine vizigot.

În epoca următoare, epoca migraţiei slavilor şi apariţiei lor în zona Buzăului<sup>3</sup> au fost aduse unele schimbări în viaţa populaţiei locale. Primul val al slavilor care a venit în contact cu autohtonii daco-romani s-a făcut aproximativ în a II-a jumătate a secolului VI. D. Hr. şi au trecut în sudul Dunării. Cel de-al doilea val al triburilor slave ocoleşte regiunea Dunării de jos şi coboară pe la apus de fosta Dacie îndreptându-se spre teritoriul actual al Serbiei şi Bulgariei. Anul 602 a fost crucial pentru istoria romanităţii orientale deoarece de la această dată romanitatea nord-dunăreană a fost lăsată la discreţia propriei sale capacităţi de apărare.

Simbioza dintre autohtonii de origine romană şi migratori a avut ca primă consecinţă etnogeneza poporului român. Despre perioada migraţiilor în zona oraşului Nehoiu de azi nu avem mărturii arheologice. Urme din epoca prefeudală la Nehoiu le aflăm alături de aşezările din epoca bronzului în punctul numit Coasta Timarului şi la Mlăjet în Lunca Topilei şi Trestioare şi sunt datate pentru secolele IX-XI.

Despre zona Nehoiului – mărturii ale existenţei aşezărilor omeneşti ne vorbesc mai mult cele două aşezări rupestre, aflate una la Mlăjet şi cealaltă la Nehoiaşu. Aşezarea rupestră de la Mlăjet, numită şi Gaura Tătarilor, se află pe culmea stâncoasă ce străjuieşte prin pereţii verticali ai stâncilor, valea râului Buzău şi se numeşte Vârful Pietrei.

Iniţial, Gaura Tătarilor, a fost o peşteră naturală, apoi prin dăltuire a fost amenajată pentru refugiu şi locuit. Prin poziţia sa domină valea râului spre Nehoiu şi spre Pătârlagele.

Potrivit tradiţiei locale, peştera era folosită numai atunci când aveau loc năvălirile tătare. Accesul în peşteră – la începutul secolului nostru în preajma războiului mondial se făcea foarte greu şi se mai păstrau unele semne şi desene mărturiseau bătrânii din apropiere de cătunul „După Piatră” – azi nu se mai poate face deoarece în urma cutremurului din 1977 cărarea de accs a fost întreruptă prin prăbuşirea stâncilor.

La nord de Nehoiu, în satul Nehoiaşu, în cătunul Jeţu, se află Peştera „Piatra Înşelăţii” situată pe versantul stâncos, greu accesibil omului, dar se poate observa foarte bine de pe masivul vecin, Cheiţa. Are multe caracteristici cu sora gemănă, Gura Tătarilor, fiind iniţial o peşteră naturală, iar prin dăltuire a devenit ulterior locuită.

Are incizate în pereţi vârfuri de săgeţi, lănci şi un arc frânt. Nu poate fi datată şi datorită prăbuşirii stâncii de la intrare nu poate fi vizitată.<sup>4</sup> Am încercat să duc până în epoca prefeudală, argumente în favoarea locuirii Munţilor Buzăului din cele mai vechi timpuri, chiar din comuna primitivă, în favoarea stabilirii în

aceste locuri a oamenilor care prin urmaşii lor de peste veacuri au întemeiat aşezări care azi se prezintă cu numele de multe ori oameni de bun simţ şi prietenoşi.

Prin documentele medievale din secolele VI-VIII, emise în cancelariile domneşti ale regalităţii maghiare şi bisericii creştine, vin în sprijin dovezi nu numai de locuire, dar şi de atestare prin documente a satelor ce compun azi localitatea Nehoiu.

Pentru secolul al XIII-lea a fost lansată o ipoteză privind existenţa unei ţări a Buzăului (Terra Boza) care este menţionată anterior întemeierii statului feudal Ţara Românească de marele voievod Basarab.

În actele emise de cancelaria regelui Maghiar Andrei al II-lea, acesta va coloniza „Cavalerii teutoni” în Ţara Bârsei cu dublu scop – apărarea graniţelor împotriva migratorilor, dar şi pentru a-şi extinde stăpânirea peste Carpaţi.

Cavalerii teutoni, germani la origine, erau consideraţi pe principii militare. De aici, din Ţara Bârsei au încercat să coboare prin trecătorile Carpaţilor de curbură – şi prin Munţii Buzăului – în Terra Boza (Ţara Buzăului) şi vor intra în conflict cu localnicii. Se ştie că acest ordin militar avea un aparat de intimidare foarte bine organizat care intimida chiar pe regele Ungariei.

Oştirile teutonilor se vor angaja în lupte grele şi epuizante cu formaţiile (cetele) militare ale localnicilor din Terra Boza, dar înaintează pas cu pas şi sigur îşi construiesc în urmă bastioane şi cetăţi de lemn.

Într-un document medieval emis la curtea regelui Andrei al II-lea se menţionează că „regele Ungariei plictisit de uşurinţa cu care năvăleau cumanii pe aici – prin Terra Boza – încredinţează la 1221 apărarea acestei ţări, cavalerilor teutoni, care nu găsesc alt mijloc decât întărirea ieşirilor din Pasul Tătarului, zidind cetăţile Cruceburg de Nyen<sup>5</sup>, în Ţara Secuilor şi alta dincoace de pas la Tabla Buţii sau poate la Calvinii<sup>6</sup> sau Gura Teleajenului.

Ţara Buzăului este cucerită de „sfînţi cavaleri” cu mari pierderi de bunuri şi oameni, spune în 1223 prelatul roman Honorius<sup>7</sup>. Cavalerii aveau gânduri mari cu această Terra Boza de dincolo de Montes Nivium (Muntele de nea) care înseamnă munte înzăpezit, ca apoi în documentele de mai târziu să îl întâlnim cu denumirea de Muntele Neoi (Nehoi).

Localnicii se revoltau tot timpul şi ţineau în şah forţele teutonilor care se dedau la abuzuri şi silnicii şi acelaşi prelat Honorius îi invită la moderaşie. Era prea târziu deoarece vor intra în conflict cu regele maghiar şi vor părăsi aceste locuri cu puţini ani înainte de marea invazie tătară.

Înființarea Episcopatului Cumaniei în 1228, după creștinarea cumanilor, în episcopia catolică a Milcoviei, trebuia să joace un rol de seamă în convertirea locuitorilor români la catolicism, aceștia rezistă tentațiilor dar mai ales presiunilor făcute asupra lor și vor reuși să atragă la ortodoxie și pe „streinii” veniți aici. Despre acest eveniment aflăm într-o scrisoare a Papei Grigore al XIX-lea, datată 14 noiembrie 1234, în care se spunea „După câte am înțeles, în Episcopatul Cumanilor se află niște popoare care se cheamă valahi și deși după nume se socot a fi creștini, totuși această credință unică a lor ... face fapte contrare acestui nume, căci disprețuiesc biserica romană, nu primesc sacramentele Bisericii de la venerabilul nostru frate, episcopul cumanilor, ci de la niște pseudo-episcopi care țin ritul grecilor și mulți unguri și germani și alți drept credincioși trec în regatul Ungariei ca să locuiască cu dânșii”.

Mențiuni documentare despre Nehoiu și satele aparținătoare, nu mai apar până în secolul XIV, iar atestarea documentară cea mai veche, o avem pentru satul Păltineni (fostă comună până în anul 1968), din timpul celei de-a doua domnii a viteazului voievod Vlad Țepeș.

În sinodiacul bisericii satul Păltineni, biserică construită în 1476, dar care era amenințată de apa râului Buzău și mutată în 1937, spre apus, aceasta a rezistat până în 1972 când dispare. O altă dovadă despre vechimea satului păltineni o constituie și toponimicul „La Țeapă”, locul unde se afla azi, luată de viitura din iunie 1969 a râului Buzău, cruce veche din lemn de stejar ridicată în amintirea unui osândit, pedepsit de Vlad Țepeș, care a dat locuitorilor acestui sat o pildă de dreptate domnească. Pe cruce se afla scris în limba slavă veche următoarele: „aici s-a ispășit cu moartea în țeapă Igori ... lal ...J...la leat 14 ... pentru faptele sale,” readucerea textului s-a făcut de savantul Nicolae Iorga la Vălenii de Munte în anul 1925, cu ocazia cursurilor de vară inițiate de savant, cursuri la care participă și învățătorul Mitică Jugănaru – decedat în anul 1983 – iar traducerea a fost făcută la rugămintea acestuia.

În secolul următor, al XVI-lea, domnii munteni dăruiau sau miluiau pe boierii cu moșii, un prim document îl aflăm despre localitatea Nehoiu, în timpul domniei lui Radu de la Afumați, care într-un hrisov datat 5 februarie 1523 miluiește pe Neagu și frații săi cu o mare proprietate ce se întindea de la „Săvârșirea Bogdăniei (Moldovei) la Cheia (Buzăului) și din Brăgești (Aldenii de azi) avea printre fii săi pe Vintilă, fiul nelegitim al domnului Radu cel Mare, deci frate vitreg al domnitorului.

La nord de orașul Nehoiu se află cătunul Jețu, iar aici aflăm un loc strămt cu numele de „Înșelata”. Potrivit legendei, la „Înșelata” Doamna Chiajna, văduva domnului Mircea Ciobanu (1545-1554) era urmărită de turci. Pentru a-i înșela pe urmaritorii turci a potcovit caii invers.

Astfel prin acest procedeu scapă de urmăritori și se strecoară prin văile Munților Buzăului – unii bătrâni spun că a urmat cursul pârâului Siriu și ajunge la Chiojd.

Un nou act emis în cancelaria domnului Petru cel Tânăr (1559-1568) și datat 27 august 1562, erau împrăștiate moșnenii: Geontea, Stroie și Petru „să le fie lor ocină la Chiojd, partea lor toată ...” pentru că le sunt vechi și drepte ocine „iar hotarul să știe pe valea Teiului până la Banea în sus (Bănea poiană) a Nehoiului care aparține moșnenilor Păltineni n.n.) până la Vârful Pietrei iar de la Lacul fără fund (Lacul Vulturilor în Munții Siriu n.n.), Priporul ostașului, pe plaiul Purcariului pe Siriu în sus, la Valea Bratului.

Din secolele XVI-XVII întâlnim mai multe hrisoave domnești care întăreau dreptul de moștenire, precum și vânzarea unor părți de moșii ale țăranilor și boierilor (moșii aflate în satele însemnate de țărani, proprietari).

Hrisovul dat în cancelaria de la București de către domnitorul Pătrașcu cel Bun (1554-1557) se întărea dreptul de proprietate al moșnenilor din satul Stânila, act emis în 1556 la februarie.

În hrisovul dat de domnul Matei Basarab la 8 ianuarie 1645 (7153) se scrie „Stan al Iovului (Ioviului) cu frații din Pătârlagele, Iano, Șera și danil și tot din Pătârlagele, Dragomir fiul Stoicăi Cimpoiului cu frații lui și alții, popa Topcia și frații lui – Diaconul Gheorghe și Zărna Cazan și alții din Mlăjet, vând partea moșului lor Gornea din moșia Căndești, a patra parte ... împărțind bani pe frați, veri și mătuși.<sup>8</sup> Tot din acest an și de la același domnitor, un alt hrisov, datat 25 august se scrie: „Popa Ioan din Mlăjet și frații săi vând comisului Apostolache 3 pogoane și 2 stânjeni de ocină în moșia Dătcoiasa, în dealul Jugurenilor ... ei ne-au cumpărat toloacă de la popa Cârstea fiul Oancei din Dătcoi. Martori fiind Stanciul din Mlăjet, diaconul Ilie, Răcnea și Toma fiul lui Stoica.”

În actele oficiale emise atât în cancelariile domnești cât și cele militare din sec. VIII întâlnim tot mai des menționate satele Mlăjet, Păltineni, Fundul Nehoiului, Nehoiși, mai ales în documentele referitoare la satele de pe cursul superior al Râului Buzău. Actele emise confirmau posesiunile moșnenilor din Munții Buzăului, în litigiile pe care aceștia le aveau cu boierii. În 1870, printr-o hotărnicie a 24 de boieri jurători, se spune: „am dat să stăpânească numai popa Gavrilă și popa Stan cu cetașii lor, după hrisovul ce îl au la mână al răposatului Petru Vodă (cel Tânăr n.n.) din anul 6159 (1565) după o carte a 6 boieri hotarnici din zilele răposatului Matei vodă Basarab.

**ii) Participarea locuitorilor la evenimente istorice locale și naționale**

O informație demnă de luat în seamă este precizată în „Viața lui Mihai Viteazul”, care amintește că în bătălia de la Călugăreni, Mihai avea în oștirile sale căpetenii și oșteni veniți din satul Nehoiași.

De asemenea acest sat va intra în istoria locală și prin faptul că Mihai în trecerea sa spre Transilvania, pe Valea Buzăului a avut de înfruntat cetele ungurenilor în locul numit „între râuri” loc în care se unesc cele două râuri: Buzăul cu Basca Rozilei (Rusilei).

Luptele cu ungurenii se continuă pe Valea Buzăului și o nouă scurtă confruntare are loc în apropierea graniței cu Transilvania, la Harțașul (Artage) și această scurtă luptă aduce victoria domnului Mihai care înaintează nestingherit spre Brașov și la Prejmer se întâlnește cu cei 2000 de secui, conduși de M. Szekely.

Timp de mai bine de un secol și jumătate prezența locuitorilor din satele Păltineni, Mlăjet, Nehoiașu și Nehoiu, nu o mai avem semnalată la marile evenimente naționale. În anul 1688 generalul conte Faderico Veterani – comandantul trupelor imperiale în campania din Țara Românească împotriva turcilor – din perspectiva strategului, include curând în teatrul operațiunilor militare, zona de nord a Munților Buzăului iar în memoriul adresat împăratului Leopold, la 1 octombrie, scrie că: „ajung în pasul Buzăului și mă preocupă paza drumului Buzău-Focșani”.

Cu ocazia războiului pentru cucerirea independenței de stat a României sunt semnalate recrutări din satele mai sus menționate care vor fi încorporați în Regimentele de Dorobanți, 8 Buzău și 9 Râmnicu-Sărat.

Nu știm precis numărul recruților dar știm sigur că cele două regimente și-au adus jertfele de sânge la Grivița și Smârdan.

O evidență a soldaților căzuți pe câmpurile de luptă a existat – așa cum spunea învățătorul Ioan Popescu – în arhiva bisericii din Nehoiașu și Păltineni, arhive care nu se știe unde au fost predate.

Declanșarea primului război mondial în anul 1914 și intrarea României în 1916 în războiul pentru întregirea neamului, înscrie cu litere de aur în cartea istoriei naționale locuitorii din actualele sate Nehoiași, Păltineni și Mlăjet și locuitorii comunei Siriu de azi, atunci sat al comunei Nehoiașu.

Nu am descoperit în documentele cercetate numărul militarilor recrutați din localitățile menționate, în schimb se cunoaște foarte bine că în Munții Buzăului – Munții Siriuului – au luptat militarii Diviziei 9 infanterie – Mărășești, cu sediul în

Constanţa, precum şi Regimentul 34 şi 36 infanterie care aparţineau aceleiaşi divizii.

Pe valea pârâului Siriu au mai luptat o companie de vânători de munte condusă la vremea aceea de căpitanul Constantin-Vasiliu Răşcanu, care în 1944 a îndeplinit un rol însemnat în declanşarea actului de la 23 august, puţin mai târziu a fost avansat la gradul de general de armată şi Ministru al Apărării Naţionale.

În noiembrie 1916 aici în munţii Siriului au avut loc grele bătălii , germanii se fortificaseră foarte puternic pe un front care urmărea valea pârâului Siriu prin vârful Şoimul care străjuia valea Buzăului şi urcau pe valea pârâului Tehărău, spre muntele Harţagu şi Poiana din Cale.

Trupele române, spre sfârşitul lunii noiembrie, reuşesc să alunge printr-o ofensivă puternică şi cu mari jertfe de sânge trupele germane, la nord de munţii Siriului, în satele Crasna şi Zăbrărtău, din apropierea oraşului Întorsura Buzăului de azi.

Pătrunderea trupelor germane prin Valea Jiului şi Argeşului, iar mai apoi, a feldmareşalului Von Makensen prin trecerea Dunării îndreptându-se spre Bucureşti, determină armata austro-ungară şi germană să reia ofensiva – ceea ce nu surprinde pe soldaţii şi comandanţii armatei române – dar aici în munţi, rezistenţa armatei este acerbă şi împiedică astfel trecerea armatelor inamice să treacă prin Pasul Buzăului spre Buzău şi vor rezista până în luna decembrie 1916, moment în care au primit ordinul de retragere pe noul front: Oituz – Mărăşti – Mărăşeşti – Nămolosa – Galaţi.

Victoria armatei române din vara anului 1917 pe frontul Mărăşeşti – Oituz a avut ca rezultat şi retragerea armatelor germane pe graniţa şi fortificaţiile din toamna anului 1916 cu Austro-Ungaria, la nord de satul Siriu. Comandantul trupelor germane era în anul reluării luptelor 1918, von Makensen. Aici se văd şi astăzi „scările lui Makensen” care urca panta răsăriteană a muntelui Şoimu, loc din care erau supravegheate luptele din Valea Siriului, Buzăului şi Teherău.

În emisiunea de la Radio, din dimineaţa zilei de 9 mai 1995, generalul Titus Gîrbea – în 1918 era locotenent şi făcea parte din delegaţia României pentru încheierea armistiţiului cu Germania – în vîrstă de 102 ani, relatează că în drumul spre Alba Iulia îl depăşea pe Makensen care afişa în continuare, trufia prusacă, dar foarte necăjit de înfrângerea suferită în faţa armatei române.

Din arhiva personală a învăţătorului Alexandru Dumitrescu şi a fiului său sunt enumerate şase membri ai familiei, ofiţeri în rezervă, care s-au jertfit în bătăliile de la Siriu şi Mărăşeşti iar învăţătorul Al. Dumitrescu s-a întors mutilat de război, avansat la gradul de colonel şi pensionat IOVR.

La inițiativa unui comitet condus de înățătorul Al. Dumitrescu, Ștefan Dumitrescu și locuitori ai satului Siriu, se face apel la „Cultul Eroilor” pentru cinstirea luptelor din Munții Siriului și a memoriei eroilor căzuți aici și să se aprobe construirea unui cimitir.

În urma demersurilor făcute la „Societatea Cultul Eroilor” se aprobă construirea cimitirului dar cheltuielile pentru acesta să fie suportate în cea mai mare parte din colecta publică.

De asemenea, trebuia ales terenul pentru amplasarea cimitirului eroilor și acesta își găsește foarte repede donatorul în persoana d-lui profesor Georgian Pamfil din comuna Gura Teghii – precum și întocmirea proiectului care este făcut de Cultul Eroilor.

Între anii 1929-1933 s-a strâns cea mai mare parte a sumei necesare construcției cimitirului. Lucrările au început în anul 1933 și s-au încheiat în anul 1936, an în care se face și inaugurarea cimitirului.

Potrivit proiectului cimitirul avea în mijlocul său o biserică mică din lemn pentru oficierea slujbelor în amintirea celor căzuți la datorie, un osuar, atât pentru români cât și pentru nemți, precum și crucile celor care au fost identificați. Toate aceste construcții erau dominate de o statuie – reprezintă un infanterist la atac cu arma într-o mână și în cealaltă are o grenadă – operă a lui Frederich (Fritz) Storck (1812-1942), profesor la Școala de Arte frumoase din București. Statuia este turnată în bronz, în greutate de 3 tone, de Intreprinderea „Voinea” din București și transportată până la gara Nehoiașu, pe linia ferată, iar de aici cu ajutorul a șase perechi de boi până la Gura Siriului, locul amplasării cimitirului.

Între locuitorii comunei, comitetul de inițiativă și autoritățile județene au existat neînțelegeri și s-a ajuns chiar la conflicte deschise cu locuitorii din Siriu, deoarece autoritățile, în frunte cu prefectul județului, urmăreau strămutarea cimitirului în orașul Buzău. Conflictul se stinge, cimitirul va rămâne la Gura Siriului în apropierea locurilor unde s-au purtat bătăliile.

La inaugurare au participat așa cum menționează în manuscris Alexandru Dumitrescu, un număr de 10 000 locuitori – credem că este dată o cifră exagerată – din satele și comunele învecinate de pe Valea Buzăului până la Pârscov și Unguriu. Au fost invitați și au participat generalii Traian Epure, comandantul diviziei V-Buzău și Radu Beldescu comandant al corpului V armată.

Cimitirul va exista aici, la poalele vârfului Șoimu, mai bine de 45 de ani, până în anul 1981-1982, când datorita lucrărilor pentru acumularea apei la barajul Siriu terenul intra sub oglinda lacului – va fi strămutat la circa 2 km spre răsărit în apropierea pâraului Giurca în imediata apropiere a DN 10 Buzău – Brașov, pe un

mic platou, terenul a fost donat de familia Ion și Ligia Leonte, foști în vânători ai comunei.

A doua conflagrație mondială și intrarea României la 22 iunie 1941 în război în prima sa fază de partea Germaniei, împotriva fostei URSS – iar în a doua parte – în dimineața zilei de 24 august 1944 – împotriva Germaniei și a aliaților săi, a răpit sute de vieți din rândul locuitorilor nehoieni.

Nu știm cu precizie numărul eroilor căzuți pe câmpul de luptă la „Cotul Donului și Stalingrad”, Alpi și Tatra și Munții Carpați și pe teritoriu Cehoslovaciei, deoarece ostașii nehoieni și pălțineni au fost chemați sub arme la multe unități militare, iar arhivele unităților se află dispersate în diferite localități ale țării.

Totuși putem aminti numele soldatului Mănăliescu Grigore din Siriu, care la 30 noiembrie 1944 se jertfește eroic în atacul armatei romane asupra localității Megyaszo din Ungaria.

Participanți la războiul antihitlerist, precum văduvele și orafanii de război, la reforma din martie 1945, au fost împrăștiți în Lunca Mare cu loturi de casă pe fosta moșie a contesei Heseiștein<sup>9</sup> - un număr 112 locuitori din Nehoiu și Nehoiașu, iar locuitorii din Pălțineni și Mlăjet au fost împrăștiți satele în care locuiau.

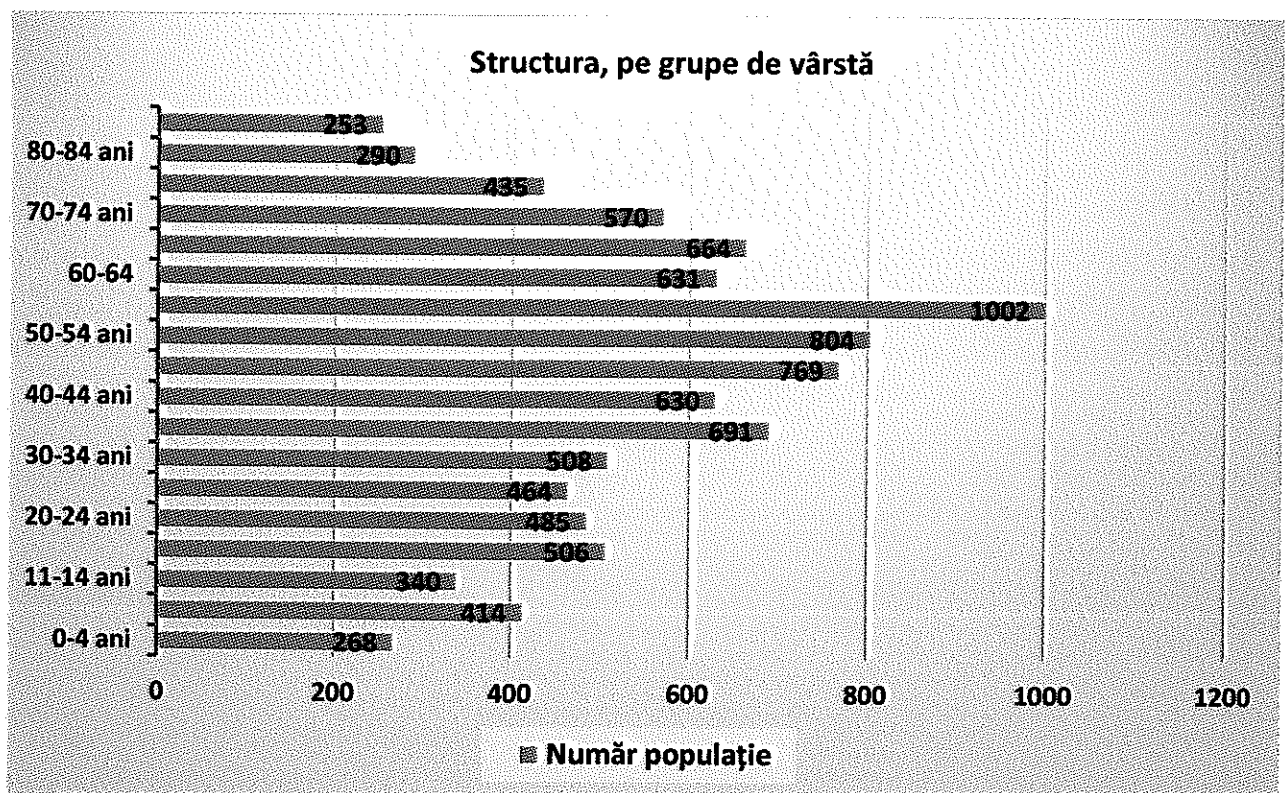
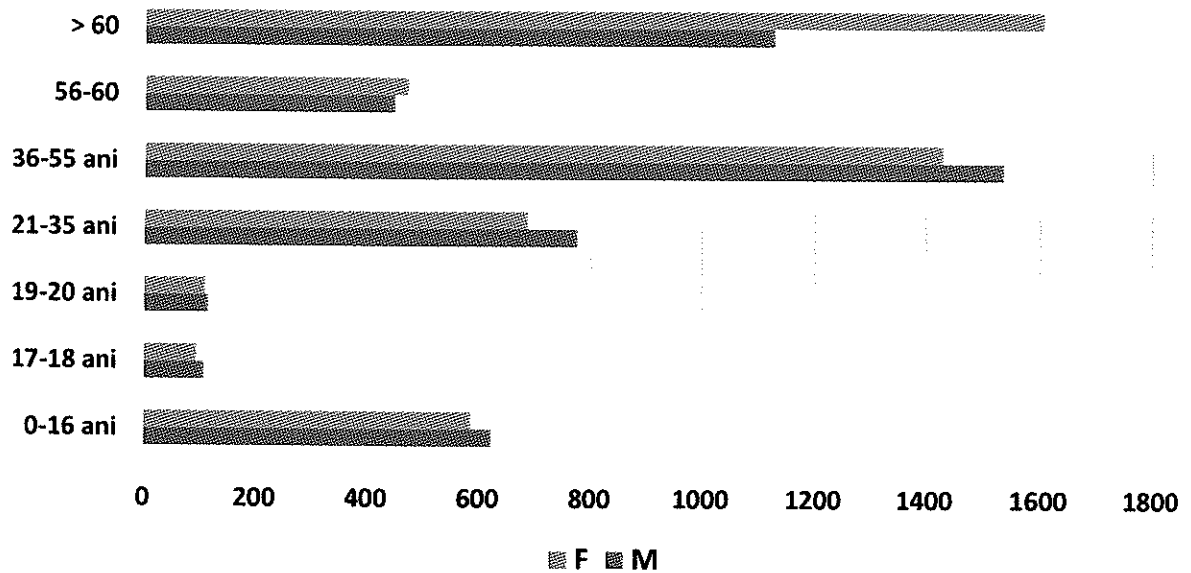
Se desprinde astfel concluzia că locuitorii zonei din Nehoiașu au înscris pagini glorioase de eroism din istoria națională a României, au câștigat prin faptele lor de eroism un loc de seamă între eroii neamului românesc, mulți dintre ei rămânând eroi anonimi.

*(Notă: Anexa nr. 3 are ca bază de documentare lucrarea "Monografia Orașului Nehoiu", autor Prof. Florin Pascu, existentă în colecțiile Bibliotecii Orășenești "Alexandru Oproescu" Nehoiu.*

➤ **Componenta și structura populației**

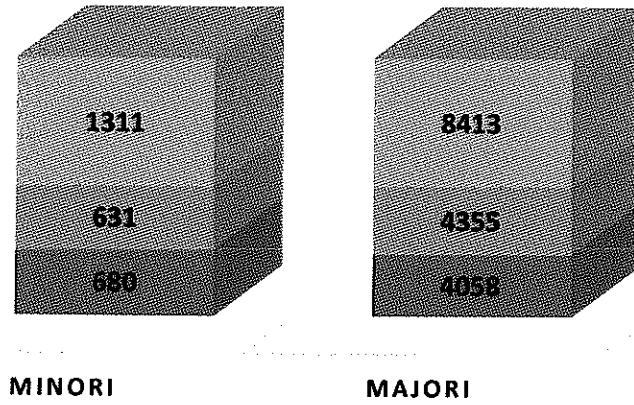
Oraşul Nehoiu are un număr de 9724, din care 4738 bărbați și 4986 femei.

**Structura, pe grupe de vârstă și sex**



### Repartiția populației după categorii de vârstă (minori-majori)

■ M ■ F ■ TOTAL



Componența nominală, perioada/periodele de exercitare a mandatelor aleșilor locali de la nivelul **Orașului Nehoiu**, precum și apartenența politică a acestora, începând cu anul 1996

### PRIMAR

#### a) mandatul 1992-1996

Nr. Crt.	Nume și prenume	Apartenența politică	Perioadă
0	1	2	3
1	Costache Nicolae		1992 - 1996

#### b) mandatul 1996-2000

Nr. Crt.	Nume și prenume	Apartenența politică	Perioadă
0	1	2	3
1	Corcodel Alexandru	Independent	1996-2000

#### c) mandatul 2000-2004

Nr. Crt.	Nume și prenume	Apartenența politică	Perioadă
0	1	2	3
1	Corcodel Alexandru	PDSR	2000-2004

#### d) mandatul 2004-2008

Nr. Crt.	Nume și prenume	Apartenența politică	Perioadă
0	1	2	3
1	Corcodel Alexandru	PSD	2004-2008

#### e) mandatul 2008-2012

Nr. Crt.	Nume și prenume	Apartenența politică	Perioadă
0	1	2	3
1	Corcodel Alexandru	PNL	2008-2012

#### f) mandatul 2012-2016

Nr. Crt.	Nume și prenume	Apartenența politică	Perioadă
0	1	2	3
1	Lungu Florentin	PSD	2012-2015
2	Milea Ionuț (viceprimar cu atribuții de primar)	PSD	2015-2016

**g) mandatul 2016-2020**

Nr. Crt.	Nume şi prenume	Apartenenţa politică	Perioadă
0	1	2	3
1	Milea Ionuţ	PSD	2016-2020

**h) mandatul 2020-2024**

Nr. Crt.	Nume şi prenume	Apartenenţa politică	Perioadă
0	1	2	3
1	Milea Ionuţ	PSD	2020-2024

**i) mandatul 2024-2028**

Nr. Crt.	Nume şi prenume	Apartenenţa politică	Perioadă
0	1	2	3
1	Milea Ionuţ	PSD	2024-2028

**ANEXA nr. 5b**

Lista nominală iniţială a aleşilor locali ai Oraşului Nehoiu, validată în urma alegerilor locale, împreună cu perioadele de exercitare a mandatelor şi apartenenţa politică, începând cu anul 1996.

**I. CONSILIERI LOCALI****a) mandatul 1992-1996**

Nr. Crt.	Nume şi prenume	Apartenenţa politică
0	1	2
1	Zăvoi Marian	FSN
2	Brătucu Gheorghe	FSN
3	Pop-Ioan Constantin	FSN
4	Antonescu Haralambie	FSN
5	Boteanu Constantin	FSN
6	Drăgoi Gheorghe	FSN
7	Nartea Octavian	MER
8	Nemeş Dan	MER
9	Petre Ion	MER
10	Posea Gabriel	MER
11	Bîrsan Nicolae	CD
12	Hotea Gheorghe	CD
13	Mihai Ioan	PDAR

14	Vintilă Marius	PAC
15	Diaconu Alexandru	Independent
16	Iacob Gheorghită	Independent
17	Corcodel Alexandru	Independent
18	Ungureanu Valentin	Independent
19	Stănescu Costel	Independent

**b) mandatul 1996-2000**

Nr. Crt.	Nume și prenume	Apartenența politică
0	1	2
1	Posea Petre	PDSR
2	Deneș Voica	PDSR
3	Neacșu Viorel	PDSR
4	Popescu Gheorghe	PDSR
5	Dumitrescu Constantin	PDSR
6	Bularcă Gheorghe	CDR
7	Mihai Ioan	CDR
8	Duțu Gheorghe	PSM
9	Oneț Gheorghe	PSM
10	Jarcău Teodor Romică	USD PD-PDSR
11	Bară Constantin	USD PD-PDSR
12	Nemeș Dan Romulus	MER
13	Ionescu Nicolae	PRM
14	Mihalache Victor	Independent
15	Brăteanu Gheorghe	PSM
16	Stoian A Gheorghe	Independent
17	Frățilă Stamate	PAC
18	Costache Nicolae	Independent
19	Negulescu Vasile	PDAR

**c) mandatul 2000-2004**

Nr. Crt.	Nume și prenume	Apartenența politică
0	1	2
1	Voinea Cezar	PDSR
2	Savu Marcel	PDSR
3	Zăvoi Marian	PDSR
4	Rădulea Constantin	PDSR
5	Vasile Nicu	PDSR
6	Pop Ioan Constantin	PDSR
7	Deneș Voica	PDSR
8	Năstase Gabriel	PDSR
9	Gavriloiu Constantin	PDSR
10	Posea Petre	PDSR
11	Brânzea Ion	PDSR
12	Posea Constantin	PDSR
13	Stanciu Gheorghe	PDSR
14	Ștefu Ștefan	PDSR
15	Oneț Gheorghe	PD

16	Stoichița Constantin	PD
17	Posea Ion	PD
18	Bița Cornelia	PD
19	Tănase Stelian	PD

**d) mandatul 2004-2008**

Nr. Crt.	Nume și prenume	Apartenența politică
0	1	2
1	Zăvoi Marian	PSD
2	Vasile Nicu	PSD
3	Gavriloiu Gheorghe	PSD
4	Aanei Genilia	PSD
5	Oneț Gheorghe	PSD
6	Folli Mario Romică	PSD
7	Rădulea Constantin	PSD
8	Tănase Paul	PSD
9	Savu Marcel	PSD
10	Voinea Cezar	PSD
11	Cîrlan Gheorghe	PSD
12	Prefac Vasile	PRM
13	Istrate ștefan	PNL
14	Diaconu Alexandru	PNL
15	Cojocaru Maria	PNL
16	Petre Ion	PUR
17	Jarcău Teodor Romică	PD

**e) mandatul 2008-2012**

Nr. Crt.	Nume și prenume	Apartenența politică
0	1	2
1	Cojocaru Maria	PNL
2	Ionescu Nicolae	PNL
3	Stan Cătălina Maria	PNL
4	Vasile Nicu	PNL
5	Constantin Gheorghe	PNL
6	Gorgan Ion Dorin	PNL
7	Lupea Vasile	PNL
8	Pârcălabu Maria	PNL
9	Manolache Marius	PNL
10	Gogea Lucica	PNL
11	Bucuraș Daniel Dumitru	PNL
12	Muzgoci Constantin Doru	PDL
13	Stoichița Constantin Gabriel	PDL
14	Stanciu Elena	PDL
15	Zota Ștefan	PDL
16	Gavriloiu Gheorghe	PSD
17	Aanei Genilia	PSD

## f) mandatul 2012-2016

Nr. Crt.	Nume și prenume	Apartenența politică
0	1	2
1	Bița Adrian	PSD
2	Gavriloiu Gheorghe	PSD
3	Vasile Nicu	PSD
4	Tănase Paul	PSD
5	Stroe Doru	PSD
6	Ștefan Dorel	PSD
7	Aanei genilia	PSD
8	Neagu Ion	PSD
9	Corcodel Alexandru	PNL
10	Cojocaru Maria	PNL
11	Constantin Gheorghe	PNL
12	Istrate Ștefan	PNL
13	Pârcălabu Maria	PNL
14	Lupea Vasile	PNL
15	Milea Ionuț	PNL
16	Stoichița Constantin Gabriel	PDL
17	Manea Ștefan	PC

## g) mandatul 2016-2020

Nr. Crt.	Nume și prenume	Apartenența politică
0	1	2
1	Aanei Genilia	PSD
2	Ceaușel Dan	PSD
3	Ciubuc Georgel	PSD
4	Constantin Gheorghe	PSD
5	Constantinescu Florin-Nicolae	PSD
6	Dumitru Mircea-Valentin	PSD
7	Ene Ion	PSD
8	Gavriloiu Gheorghe	PSD
9	Corcodel Alexandru	PSD
10	Petre Ion	PSD
11	Ștefan Dorel	PSD
12	Bularcă Răducu-Sorin	PNL
13	Morărașu Constantin	PNL
14	Manea Ștefan	ALDE
15	Radu Vasile-Viorel	ALDE
16	Ilie Lucsica	ALDE
17	Corcodel Alexandru	UNPR
18	Moiseanu Ștefan	UNPR

**h) mandatul 2020-2024**

Nr. Crt.	Nume și prenume	Apartenența politică
0	1	2
1	Gavriloiu Gheorghe	PSD
2	Moiseanu Ștefan	PSD
3	Aanei Genilia	PSD
4	Petre Ion	PSD
5	Bița Adrian	PSD
6	Dumitru Mircea-Valentin	PSD
7	Brânzea Constantin	PSD
8	Ene Ion	PSD
9	Tănăsescu Gheorghe	PSD
10	Ștefan Dorel	PSD
11	Stan Cătălina-Maria	PNL
12	Onetz Ion-Mircea	PNL
13	Posea Dumitru-Teodor	PNL
14	Neagu Cătălin-Constantin	PNL
15	Anghel Valentin-Florian	PNL
16	Dobre Constantin-Adrian	PMP
17	Constantinescu Florin-Nicolae	Independent

**i) mandatul 2024-2028**

Nr. Crt.	Nume și prenume	Apartenența politică
0	1	2
1	Moiseanu Ștefan	PSD
2	Dumitru Mircea-Valentin	PSD
3	Aanei Genilia	PSD
4	Gavriloiu Gheorghe	PSD
5	Mihăilă Viorel-Marian	PSD
6	Urjan George-Ciprian	PSD
7	Petre Ion	PSD
8	Ștefan Dorel	PSD
9	Tănăsescu Cristina-Florentina	PSD
10	Brânzea Constantin	PSD
11	Bucuraș Sergiu-Robert	PSD
12	Ene Ion	PSD
13	Muzgoci Constantin-Doru	Alianța Dreapta Unită USR-PMP- Forța Dreptei
14	Pană Gheorghe	Alianța Dreapta Unită USR-PMP- Forța Dreptei
15	Băcescu Anton	PNL
16	Onetz Ion-Mircea	PNL
17	Fetic Constantin-Emil	AUR

**II. VICEPRIMARI****a) mandatul 1992-1996**

Nr. Crt.	Nume şi prenume	Apartenenţa politică
0	1	2
1	Corcodel Alexandru	Independent

**b) mandatul 1996-2000**

Nr. Crt.	Nume şi prenume	Apartenenţa politică
0	1	2
1	Brăteanu Gheorghe	PSM

**c) mandatul 2000-2004**

Nr. Crt.	Nume şi prenume	Apartenenţa politică
0	1	2
1	Vasile Nicu	PDSR

**d) mandatul 2004-2008**

Nr. Crt.	Nume şi prenume	Apartenenţa politică
0	1	2
1	Vasile Nicu	PSD

**e) mandatul 2008-2012**

Nr. Crt.	Nume şi prenume	Apartenenţa politică
0	1	2
1	Vasile Nicu	PNL
2	Cojocaru Maria	PNL

**f) mandatul 2012-2016**

Nr. Crt.	Nume şi prenume	Apartenenţa politică
0	1	2
1	Milea Ionuţ	PSD

**g) mandatul 2016-2020**

Nr. Crt.	Nume şi prenume	Apartenenţa politică
0	1	2
1	Constantinescu Florin-Nicolae	PSD

**h) mandatul 2020-2024**

Nr. Crt.	Nume şi prenume	Apartenenţa politică
0	1	2
1	Gavriloiu Gheorghe	PSD

**i) mandatul 2024-2028**

Nr. Crt.	Nume şi prenume	Apartenenţa politică
0	1	2
1	Gavriloiu Gheorghe	PSD

➤ **Titlul de cetăţean de Onoare al Oraşului Nehoiu, se acordă:**

- a) Cetăţenilor români care au contribuit în mod deosebit la dezvoltarea oraşului sau care, prin opera lor recunoscută, pe plan naţional sau internaţional, au îmbogăţit valorile spirituale ale universului cunoaşterii;
- b) Cetăţenilor români care se bucură de popularitate locală binecunoscută, dovedesc înalt profesionalism şi deosebită dăruire pentru rezolvarea unor treburi publice, de interes deosebit pentru oraş, pildă de moralitate şi înţelepciune;
- c) Cetăţenilor români şi străini care au avut o contribuţie excepţională la dezvoltarea economică, socială şi culturală a oraşului Nehoiu;
- d) Personalităţilor consacrate ale vieţii politice şi culturale din România, ale căror legături constante cu viaţa oraşului Nehoiu, constituie o onoare pentru cetăţenii oraşului Nehoiu;
- e) Personalităţilor consacrate ale vieţii politice şi culturale internaţionale care dovedesc un interes constant şi au adus o contribuţie considerabilă la dezvoltarea oraşului Nehoiu.

Însemnul corespunzător al Titlului de "Cetăţean de Onoare al Oraşului Nehoiu" este "Diploma de Cetăţean de Onoare".

***Persoanele care primesc Titlul de "Cetăţean de Onoare al Oraşului Nehoiu" se bucură de următoarele drepturi:***

- a) Reducerea la jumătate a cheltuielilor locale pentru apă, canal, termoficare, partea de cheltuieli care este redusă suportându-se de la bugetul local;
- b) Participă ca invitat la şedinţele Consiliului Local al Oraşului Nehoiu, fiind consultaţi în problemele specifice activităţii acestora.

***Titlul de "Cetăţean de Onoare al Oraşului Nehoiu" se poate pierde sau retrage în următoarele condiţii:***

- a) Persoana în cauză săvârşeşte fapte care îi atrag răspunderea penală;
- b) Persoana aduce, prin activitatea sa intenţionată, grave prejudicii oraşului sau ţării, ori acceptă producerea lor, deşi le-ar fi putut preîntâmpina sau denunţa în timp util;
- c) Persoana manifestă o slabă preocupare pentru interesele oraşului în cazurile în care este solicitată de autorităţile administraţiei publice locale.

## ➤ Unitățile de învățământ din Orașul Nehoiu, Județul Buzău

Activitatea instructiv educativă în orașul Nehoiu se desfășoară cu respectarea prevederilor legale în vigoare, în următoarele unități școlare:

### I. Unitate cu personalitate juridică:

1. **Liceul Teoretic “Nicolae Iorga” oraș Nehoiu**, nivel de învățământ școlarizat primar, gimnazial, liceal, unitate cu personalitate juridică (PJ), mediul urban, oraș Nehoiu, strada Școlii, nr.1, jud. Buzău.

### II. Unitate cu personalitate juridică:

2. **Școala Gimnazială sat Lunca Priporului**, nivel de învățământ școlarizat antepreșcolar, preșcolar, primar, gimnazial, unitate cu personalitate juridică (PJ), mediul rural, sat Lunca Priporului, strada Bisericii, nr. 2, oraș Nehoiu, jud. Buzău, cu următoarele unități arondate:
  - **Școala Gimnazială sat Păltineni**, nivel de învățământ școlarizat preșcolar, primar, gimnazial, structură, mediul rural, sat Păltineni, oraș Nehoiu, jud. Buzău;
  - **Grădinița cu program Normal “Căsuța Fermecată” oraș Nehoiu sat Valea Nehoiului**, nivel de învățământ școlarizat preșcolar, structură, mediul urban, oraș Nehoiu, strada Valea Nehoiului, jud. Buzău;
  - **Grădinița cu Program prelungit “Micul Prinț” oraș Nehoiu**, nivel de învățământ școlarizat preșcolar, structură, mediul urban, oraș Nehoiu, str. Alexandru Ioan Cuza, nr. 12A, jud. Buzău;
  - **Creșa Nehoiu, oraș Nehoiu**, nivel de învățământ școlarizat antepreșcolar, structură, mediul urban, oraș Nehoiu, str. Alexandru Ioan Cuza, nr. 12A, jud. Buzău;
  - **Școala Primară sat Chirlești**, nivel de învățământ școlarizat primar, structură, mediul rural, sat Chirlești, Str. Calea Mihai Viteazu, oraș Nehoiu, jud. Buzău;
  - **Școala Gimnazială sat Bâsca Rozilei**, nivel de învățământ școlarizat primar, gimnazial, structură, mediul rural, sat Bâsca Rozilei, oraș Nehoiu, jud. Buzău;
  - **Grădinița cu Program Normal “Rază de soare” sat Lunca Priporului**, nivel de învățământ școlarizat preșcolar, structură, mediul rural, sat Lunca Priporului, oraș Nehoiu, jud. Buzău;
  - **Grădinița cu Program prelungit “Piticot” sat Bâsca Rozilei**, nivel de învățământ școlarizat preșcolar, structură, mediul rural, oraș Nehoiu, sat Bâsca Rozilei, jud. Buzău.

În cele două unități de învățământ cu personalitate juridică își desfășoară activitatea un număr de 99 cadre didactice, 947 elevi și 233 preșcolari.

➤ **Instituţii de cultură în Oraşul Nehoiu, Judeţul Buzău**

- **Casa de cultură „George Băiculescu,”** – principalul spaţiu destinat activităţilor culturale din oraş. Aici se organizează spectacole, serbări, evenimente artistice, proiecţii şi manifestări culturale locale. Dispune de 2 săli de spectacole, cu capacităţile de 375 locuri şi respectiv 100 locuri;
- **Biblioteca orăşenească ”George Oproescu”** cu sediul în Casa de Cultură George Băiculescu – oferă acces la lectură, documentare şi activităţi cultural-educative pentru copii şi adulţi;
- **11 cămine culturale** (Chirleşti, Curmătură, Păltineni, Mlăjet, Stănila, Bădârlegi, Valea Nehoiului, Valea Nehoiaşului, Bâsca Rozilei, Lunca Priporului şi Vineţişu) – contribuie la desfăşurarea activităţilor culturale şi la păstrarea tradiţiilor locale.

### ➤ Asistența medicală în Orașul Nehoiu, Județul Buzău

Actul de sănătate publică în orașul Nehoiu se realizează prin Spitalul Orășenesc Nehoiu, 4 cabinete medicale individuale de medici de familie, 4 cabinete medicale private (cardiologie – 2, dermato-venerice și imagistică medicală), asistenți medicali comunitari și asistenți medicali școlari și preșcolari.

Spitalul Orășenesc Nehoiu a fost dat în folosință în anul 1985 și este structurat pe 5 nivele, cu o suprafață desfășurată totală de 11.000 m.p. și o capacitate de 129 paturi pentru spitalizare continuă și 5 paturi pentru spitalizare de zi, distruse după cum urmează:

- secția medicină internă acuți: 20 paturi;
- secția chirurgie generală: 25 paturi;
- compartiment gastroenterologie: 4 paturi;
- compartiment ortopedie-traumatologie: 10 paturi;
- compartiment obstetrică-ginecologie: 15 paturi;
- compartiment pediatrie: 18 paturi;
- compartiment chirurgie infantilă: 7 paturi;
- compartiment cronici: 15 paturi;
- compartiment neonatologie: 5 paturi;
- compartiment ATI: 10 paturi;
- spitalizare de zi: 5 paturi.

Spitalul dispune de asemenea și de structuri de suport medical:

- laborator de analize medicale;
- farmacie cu circuit închis;
- laborator de imagistică – radiologie și ecografie;
- cabinet de explorări funcționale;
- dispensar TBC;
- stație de sterilizare;
- punct de transfuzii;
- cabinet de planificare familială;
- bloc operator cu 2 săli de operații;
- prosectură;
- stație pentru oxigen medical.

Tot în structura spitalului este inclus și ambulatoriul de specialitate, cu cabinete medicale: medicină internă, chirurgie generală, chirurgie și ortopedie pediatrică, ortopedie-traumatologie, pediatrie, obstetrică-ginecologie și un cabinet de recuperare medicală și fizioterapie.

Activitatea medicală este asigurată permanent prin cele două linii de gardă. De asemenea, în orașul Nehoiu funcționează și 2 cabinete stomatologice.

➤ **Asistența socială în Orașul Nehoiu, Județul Buzău**

Asistența socială reprezintă un ansamblu de instituții, programe, măsuri, activități profesionalizate, servicii specializate de protejare a persoanelor, grupurilor, comunităților, cu probleme speciale, aflate temporar în dificultate, care datorită unor motive de natură economică, socio-culturală, biologică sau psihologică nu au posibilitatea de a realiza prin mijloace și eforturi proprii un mod normal, decent de viață.

În orașul Nehoiu, asistența socială se realizează de către Serviciul Asistență Socială din cadrul aparatului de specialitate al primarului orașului Nehoiu, care organizează și acordă serviciile sociale ce-i revin în sfera de atribuții și competențe, planifică dezvoltarea acestora, în funcție de nevoile identificate ale persoanelor din comunitate, de prioritățile asumate, de resursele disponibile și cu respectarea celui mai eficient cost/beneficiu.

*Indicatori sociali*

Populația totală stabilă	9724
Număr total de șomeri	217
- număr șomeri indemnizați	113
- număr șomeri neindemnizați	104
Pondere beneficiari venit minim de incluziune	240
Persoane cu handicap	419
Număr total pensionari	2206
- beneficiari de drepturi pensie - stat	2170
- beneficiari de drepturi pensie agricultori	30
- beneficiari de drepturi indemnizație veterani	6

În acest sens, Serviciul Asistență Socială administrează următoarele beneficii sociale menite să suplimenteze veniturile și să sprijine incluziunea socială:

## Venitul minim de incluziune

1. Ajutoare de urgență
2. Tichetele de gradiniță
3. Ajutorul pentru încălzirea locuinței
4. Indemnizația și plata asistenților personali ai persoanelor cu gradul de handicap grav cu însoțitor
5. Indemnizația pentru creșterea copilului/ stimulentele de inserție
6. Alocația de stat
7. Sprijinul financiar pentru nou născuți
8. Sprijinul financiar pentru familiile care aniversează 50 de ani de căsătorie neîntreruși și persoanelor care au împlinit vârsta de 100 de viață.

Serviciul Asistență Socială urmărește constant diversificarea și dezvoltarea serviciilor sociale locale în sensul prevenirii, limitării sau înlăturării efectelor temporare sau permanente ale unor situații care pot genera marginalizarea sau excluderea socială a persoanelor aflate în dificultate sau cu risc social.

➤ **Cluburi în Orașul Nehoiu, județul Buzău**

În orașul Nehoiu, activitățile pentru tineri și comunitate sunt susținute în principal prin cluburi sportive și cluburi educative/culturale organizate în cadrul instituțiilor locale.

a) Cluburi sportive

- Clubul Sportiv Carpați Nehoiu – club sportiv al orașului, care desfășoară activități sportive și competiții, în special în domeniul fotbalului și al altor discipline sportive locale;

b) Cluburi tehnico-științifice

- Cercul de electronică/robotică de la Clubul Copiilor Nehoiu.

➤ **Principalele funcţiuni economice, capacităţi de producţie diversificate din sectorul secundar şi terţiar, precum şi din agricultură**

Pe raza unităţii administrativ-teritoriale Oraşul Nehoiu funcţionează un număr de 480 societăţi comerciale, 233 persoane fizice autorizate şi întreprinderi individuale.

Principala ramură economică este reprezentată de activitatea de exploatare forestieră, care reprezintă mai mult de jumătate din economia oraşului.

Alte ramuri industriale dezvoltate în oraşul Nehoiu sunt industria de prelucrare a lemnului, industria de fabricare a mobilei şi industria de fabricare de articole textile.

Ramurile economice reprezentative din oraşul Nehoiu sunt comerţul cu amănuntul în magazine nespecializate, cu vânzare predominantă de produse nealimentare, precum şi serviciile şi turismul.

Conform datelor privind cifra de afaceri, primele cinci societăţi comerciale care îşi desfăşoară activitatea pe teritoriul oraşului sunt:

1. S.C. TRICOSIB S.R.L.
2. S.C. ABIES S.R.L.
3. S.C. MULTISTAR S.R.L.
4. S.C. FLOYAN S.R.L.
5. S.C. LEU LOGISTIC CARRY S.R.L.

Din punct de vedere al categoriei de folosinţă, suprafeţele de teren se prezintă astfel:

1. Terenurile agricole în suprafaţă de 3821,74 ha, se compun din:

Terenuri arabile	336 ha
Păşuni	1.581,74 ha
Fâneţe	1.655 ha
Livezi	249 ha
Vii	0 ha

2. Terenurile neagricole în suprafaţă de 7.456 ha, sunt evidenţiate, astfel:

Păduri şi alte terenuri forestiere	6.435,45 ha
Terenuri cu ape şi ape cu stuf	30 ha
Căi de comunicaţie şi căi ferate	193 ha
Terenuri ocupate cu construcţii şi curţi	734,24 ha
Terenuri degradate şi neproductive	63,51 ha

➤ **Principalele organizații neguvernamentale**

Pe raza unității administrativ-teritoriale Oraşul Nehoiu funcționează un număr de 92 organizații non-guvernamentale și asociații, dintre care pot fi menționate:

1. Asociația pentru Dezvoltare Comunitară Nehoiu;
2. Asociația Pensionarilor Nehoiu;
3. Asociația Organizația pentru Democratie și Educație Nonformală (O.D.E.N.).

➤ **Lista partidelor politice care își desfășoară activitatea în oraşul Nehoiu**

1. Partidul Social Democrat;
2. Partidul Național Liberal;
3. Partidul Mișcarea Populară;
4. Alianța pentru Unirea Românilor;
5. Uniunea Salvați România;
6. Partidul S.O.S. România.

➤ **Lista cu denumirile lăcașelor aparținând cultelor religioase**

1. Biserica "Sf. Voievozi" - Parohia Păltineni;
2. Biserica "Sf. Voievozi" - Parohia Mlăjeț;
3. Biserica "Sf. Dimitrie" - Parohia Bâsca Rozilei;
4. Biserica Romano-catolică „Adormirea Maicii Domnului” Nehoiu;
5. Biserica "Cuvioasa Paraschiva" - Parohia Valea Nehoiului;
6. Biserica "Sf. Gheorghe" Nehoiu;
7. Biserica "Duminica tuturor Sfinților" Valea Nehoiășului;
8. Biserica de lemn "Adormirea Maicii Domnului" - Parohia Nehoiășu;
9. Biserica "Nașterea Maicii Domnului" - Parohia Chirlești;
10. Biserica Creștini după Evanghelie;
11. Biserica de lemn "Sfântul Gheorghe" - Parohia Curmătura;
12. Biserica de lemn "Sf. Împărați" - Parohia Jețu;
13. Capela "Sf. Doctori Chir și Ioan fără de arginți" (în cadrul Spitalului Nehoiu);
14. Casa de rugăciune "Păltineni" – Adventist de Ziua a Șaptea;

15. Biserica de lemn "Intrarea în Biserică a Maicii Domnului" - Parohia Stănila;
16. Biserica "Sfânta Treime" Parohia Bădârlegi;
17. Biserica Baptistă.

➤ **Lista cu denumirea înfrăţirilor, cooperărilor sau asocierilor încheiate de Oraşul Nehoiu, judeţul Buzău**

1. Asociaţia de Dezvoltare Intercomunitară "Buzău 2008";
2. Asociaţia de Dezvoltare Intercomunitară "Eco Buzău 2009";
3. Asociaţia de Dezvoltare Intercomunitară "Investiţii Teritoriale Integrate Ţinutul Buzăului, Prahovei şi Vrancei";
4. Parteneriatul Public Privat de Dezvoltare Regională – Asociaţia Grupul de Acţiune Locală GAL;
5. Asociaţia pentru Supravegherea animalelor IVETS – ASPA IVETS;
6. Asociaţia de Dezvoltare Intercomunitară "Gaz Valea Buzăului";
7. Asociaţia Oraşelor din România;
8. Acord de cooperare cu Filiala Judeţeană Buzău a Asociaţiilor Comunelor.

➤ **Programele, proiectele sau activităţile prin care se promovează/consolidează elemente de identitate locală de natură culturală, istorică, obiceiuri şi/sau tradiţii în Oraşul Nehoiu, judeţul Buzău, se organizează la nivel de UAT, de către Biblioteca Oraşenească "Alexandru Oproescu" şi Casa de cultură "George Băiculescu", în colaborări şi parteneriate cu instituţii de educaţie şi culte.**

1. Ziua Culturii Naţionale "Un Eminescu al tuturor generaţiilor";
2. "Sincronii culturale româneşti"; manifestări dedicate personalităţilor şi creaţiilor aparţinând tezaurului cultural naţional din domeniile: muzică, literatură, teatru, cinematografie, arte vizuale (expoziţii, prezentare video şi cinematografică, ambient muzical din creaţiile compozitorilor români);
3. Ateliere de creaţie, art-craft, îndemânare (1 Martie, 8 Martie, Sărbători Pascale, Hai-hui cu ierbarul prin poiene, serbări şi evenimente tematice, 1 Iunie MagicLand, Concursuri de educaţie rutieră);
4. Spectacole de teatru, cinematograf;
5. Lansări de carte;
6. Ziua Naţională a Iei;
7. Sărbători omagiale, Cultul Eroilor, festivităţi având diverse tematici şi simboluri;
8. Cursuri şi concursuri permanente de dansuri, şah, interpretare muzicală solo şi instrumente;
9. Oraşelul Copiilor – sărbătorile de iarnă;
10. "Colindăm la oameni buni" – festival duplex anual, de Crăciun.



Nr. 3474/06.04.2026

### **REFERAT DE APROBARE**

*la proiectul de hotărâre pentru actualizarea Anexei nr. 1 la H.C.L. nr. 22/30.04.2010 privind aprobarea Statutului orașului Nehoiu, județul Buzău*

Având în vedere:

- prevederile art. 104 art.129 alin. (1) și alin. (3) lit. a) din O.U.G. nr. 57 din 3 iulie 2019 privind Codul administrativ, cu modificările și completările ulterioare;
- referatul de aprobare al Primarului orașului Nehoiu, înregistrat cu nr. 3474/06.04.2026;
- raportul compartimentului de specialitate, înregistrat cu nr. 3473/06.04.2026;
- Ordinul MDRAP nr. 25/2021 privind modelul orientativ al statutului unității administrativ-teritoriale;
- Necesitatea actualizării informațiilor cuprinse în Statutul orașului Nehoiu, aprobat prin H.C.L. nr. 22/30.04.2010, în concordanță cu realitățile actuale (demografice, economice, sociale și administrative).

Ținând cont de:

-modificările intervenite în structura administrativă și organizatorică;actualizarea datelor privind populația, economia, infrastructura, instituțiile și serviciile publice;]

- necesitatea corelării statutului cu documentele strategice și normative în vigoare;

Luând în considerare faptul că statutul unității administrativ-teritoriale reprezintă un document esențial care reflectă identitatea locală, organizarea administrativă și direcțiile de dezvoltare ale comunității, propun adoptarea Proiectului de hotărâre privind actualizarea Anexei nr. 1 la H.C.L. nr. 22/30.04.2010 privind aprobarea Statutului orașului Nehoiu, în forma prezentată.

**PRIMAR,**  
**Ionuț Mîlea**



Nr. 3473/06.04.2026

## **RAPORTUL COMPARTIMENTULUI DE SPECIALITATE**

*la proiectul de hotărâre pentru actualizarea Anexei nr. 1 la H.C.L. nr. 22/30.04.2010 privind aprobarea Statutului orașului Nehoiu, județul Buzău*

În conformitate cu prevederile Codului administrativ și în baza atribuțiilor specifice, s-a analizat necesitatea actualizării Statutului orașului Nehoiu.

### *1. Necesitatea actualizării*

Statutul actual al orașului a fost aprobat prin HCL nr. 22/30.04.2010, iar de la acel moment au intervenit modificări semnificative privind:

- evoluția populației;
- dezvoltarea economică și socială;
- infrastructura tehnico-edilitară;
- organizarea administrativă;
- instituțiile și serviciile publice locale.

### *2. Conținutul actualizării*

Documentul actualizat cuprinde informații referitoare la:

- date generale despre unitatea administrativ-teritorială;
- delimitarea teritorială și componentele localității;
- elemente de identitate locală (istoric, tradiții, simboluri);
- structura administrativă și autoritățile locale;
- situația economică și socială;
- infrastructura și serviciile publice;
- instituțiile de învățământ, cultură, sănătate.

### *3. Temeiul legal*

Actualizarea se realizează în baza:

- Codului administrativ;
- legislației privind transparența decizională;
- Ordinul MDRAP nr. 25/2021 privind modelul orientativ al statutului unității administrativ-teritoriale;
- altor acte normative incidente.

### *4. Impact*

Adoptarea statutului actualizat va avea următoarele efecte:

- asigurarea unui cadru coerent și actual pentru funcționarea administrației locale;
- îmbunătățirea informării cetățenilor;
- susținerea proiectelor de dezvoltare locală;
- promovarea identității și imaginii orașului.

## 5. Concluzii

Având în vedere cele expuse anterior, se impune inițierea unui proiect de hotărâre privind modificarea Anexei nr. 1 la H.C.L. nr. 22/30.04.2010 privind aprobarea Statutului orașului Nehoiu.

**COMPARTIMENT JURIDIC-CONTENCIOS ȘI ADMINISTRAȚIE**

**PUBLICĂ,**

**Catană Constantin-Cristian**

